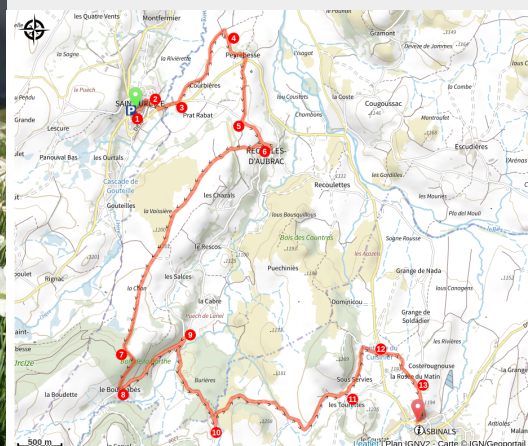


Aubrac au Coeur - Saint-Urcize à Nasbinals

PNR_AUBRAC



Champs de narcisses (B. Colomb - Lozere Sauvage pour PACT Aubrac)



Une bonne virée au coeur du Haut-plateau de l'Aubrac pour rejoindre le village de Nasbinals

Ce circuit de 16 km descend le long du vallon de l'Hère pour remonter en direction du village templier de Recoules d'Aubrac. Le chemin s'élève ensuite sur une coulée basaltique avant de traverser le bois de la Barthe et de rejoindre Nasbinals par la route des Carbonnières.

Infos pratiques

Pratique : Pédestre

Durée : 4 h 45

Longueur : 14.1 km

Dénivelé positif : 313 m

Difficulté : Difficile

Type : Etape

Thèmes : Eau, Point de vue

Itinéraire

Départ : Parking de la salle des fêtes, Saint-Urcize

Arrivée : Foirail, Nasbinals

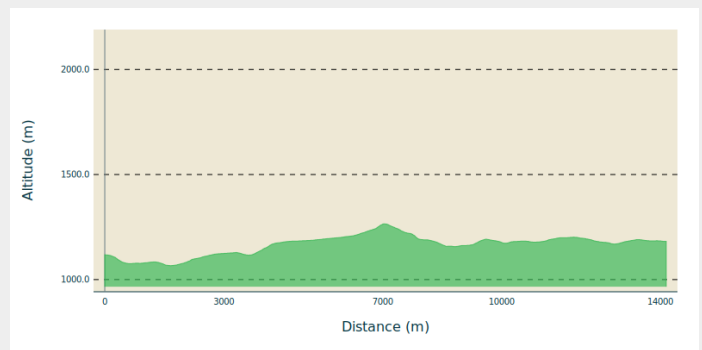
Balisage : ■ PR vert

Communes : 1. Saint-Urcize

2. Recoules-d'Aubrac

3. Nasbinals

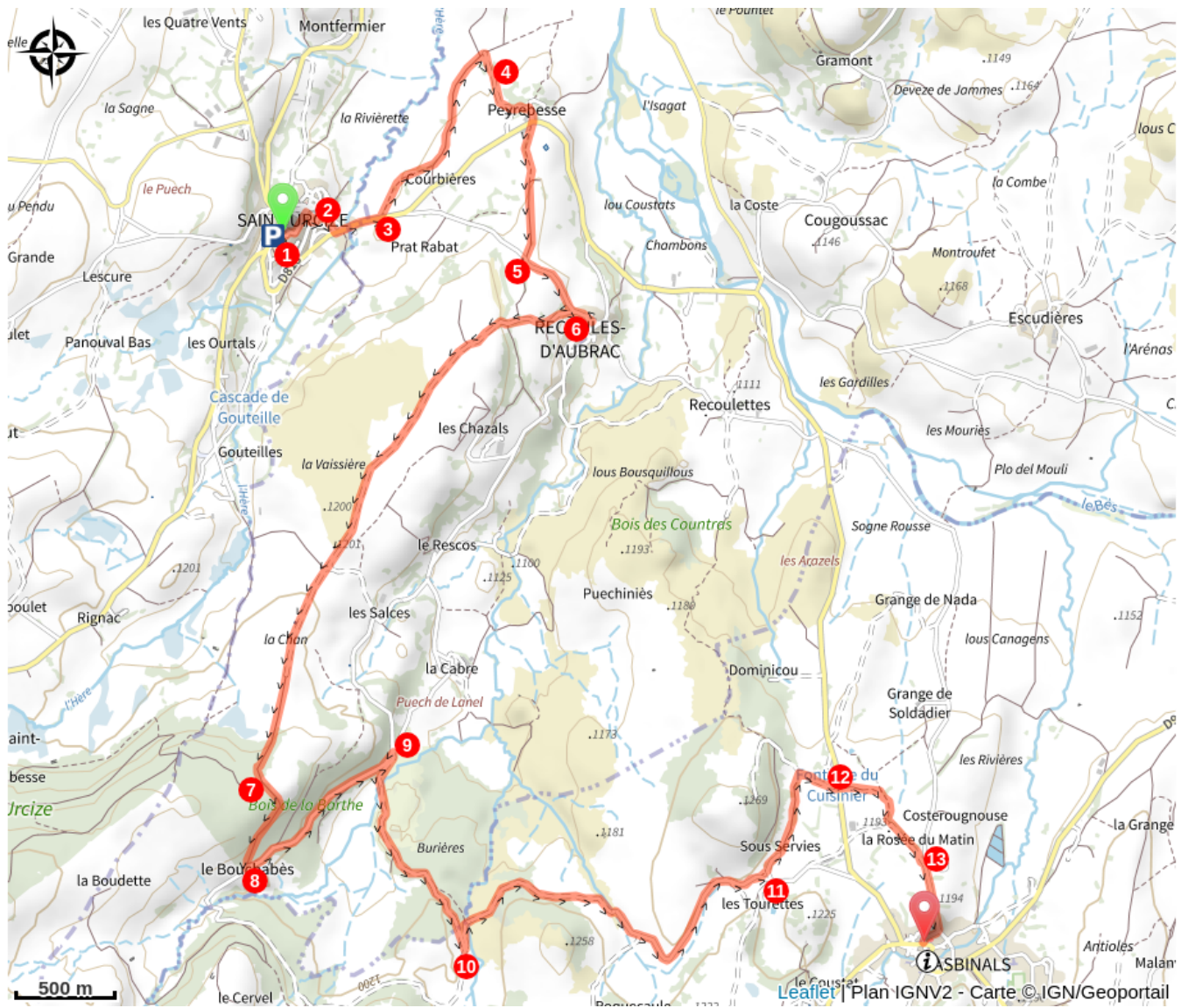
Profil altimétrique



Altitude min 1066 m Altitude max 1265 m

1. Depuis la place de l'ancienne poste, remonter en direction de l'église. Face à l'entrée de l'église, descendre les escaliers de la rue du Poustel jusqu'à la fontaine
2. A la fontaine, prendre à gauche la rue Julien Gracq sur 200m puis tourner à droite pour descendre la rue qui permet de rejoindre la route départementale RD12. Prendre la RD12 à gauche et franchir le ruisseau de l'Hère en suivant la route sur 200m
3. Au niveau d'une maison isolée, prendre le premier sentier à gauche. Ce sentier débouche sur un chemin.
4. Prendre le chemin en face qui remonte au hameau de Peyrebessé et rejoint la RD12. Traverser la RD12 pour prendre en face un chemin qui monte au milieu des pâtures
5. A la croix, suivre à gauche, le chemin rural goudronné jusqu'au village de Recoules d'Aubrac.
6. Pénétrer dans le village, passer devant la mairie, faire une boucle à gauche devant le four à pain pour arriver à l'église puis remonter devant la boulangerie pour ressortir au point d'entrée. A la sortie du village prendre le chemin qui monte à gauche en direction des estives. Suivre ce chemin tout droit jusqu'à la forêt.
7. Traverser la pointe du bois. A la patte d'oie, prendre le chemin à gauche, qui redescend à travers le bois de la Barthe jusqu'à la ferme de Bouchabès.
8. A la ferme, suivre le chemin goudronné à gauche sur 1300m jusqu'au second chemin à droite.
9. Prendre ce chemin qui permet de franchir le ruisseau de la Cabre et remonte dans le bois de Burières.
10. A l'intersection, prendre le chemin à gauche qui traverse le ruisseau du Chambouliès. Suivre ce chemin jusqu'au pont suivant où l'on retrouve le goudron. Continuer jusqu'à la deuxième intersection.
11. Suivre ce chemin, passer le Mas de Taly et rejoindre à droite le camping et la RD12.
12. Traverser la RD12 et prendre en face le sentier qui remonte en direction de l'hôtel de la "Rosée du matin"
13. Laisser l'hôtel à gauche et prendre la route qui rejoint le village de Nasbinals.

Sur votre route...



Toutes les informations pratiques

Comment venir ?

Parking conseillé

Parking de la salle des Fêtes, Saint-Urcize

Lieux de renseignement

**Office de Tourisme de l'Aubrac
Lozérien - Bureau de Nasbinals**
Maison CHARRIER, 48260 NASBINALS
nasbinals@aubrac-lozere.com
Tel : 04 66 32 55 73
<http://www.aubrac-lozere.com>

