
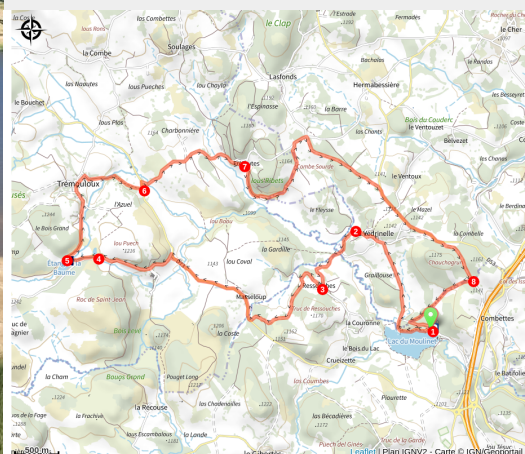


Le Château de la Baume - VTT n°B

PNR_AUBRAC



Le lac du Moulinet (© B. Colomb - Lozère Sauvage)



Ce parcours vous fera découvrir le Petit Versailles Lozérien...

Site VTT FFC Gévaudan Destination

VTT - parcours B bleu - niveau facile

Depuis la base nautique du lac du Moulinet, ce parcours vous emmènera en direction du Château de la Baume (le petit versaille du Gévaudan), classé monument historique et ayant conservé une grande partie de son décor d'origine. Vous découvrirez ensuite le petit étang de la Baume, très apprécié des pêcheurs, avant de traverser le village de Trémouloux puis les moulins de Pierrou et de Fréjoutes

Infos pratiques

Pratique : VTT

Durée : 1 h 30

Longueur : 16.2 km

Dénivelé positif : 344 m

Difficulté : Moyen

Type : Boucle

Thèmes : Eau, Faune, Flore, Géologie, Histoire et patrimoine, Point de vue

Accessibilité : VTTAE

Itinéraire

Départ : Devant la base nautique du lac du Moulinet

Arrivée : Devant la base nautique du lac du Moulinet

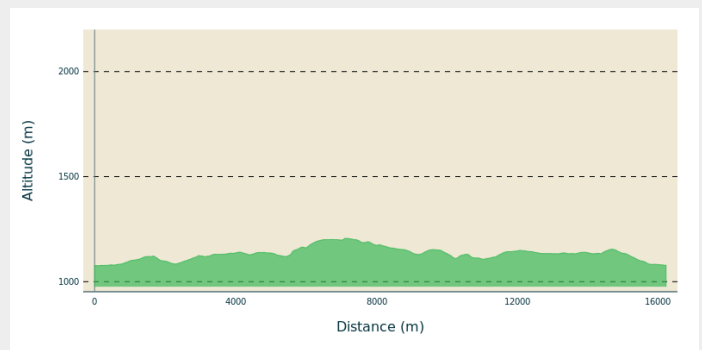
Balisage : ➡ VTT Parc

Communes : 1. Le Buisson

2. Peyre-en-Aubrac

3. Prinsuejols-Malbouzon

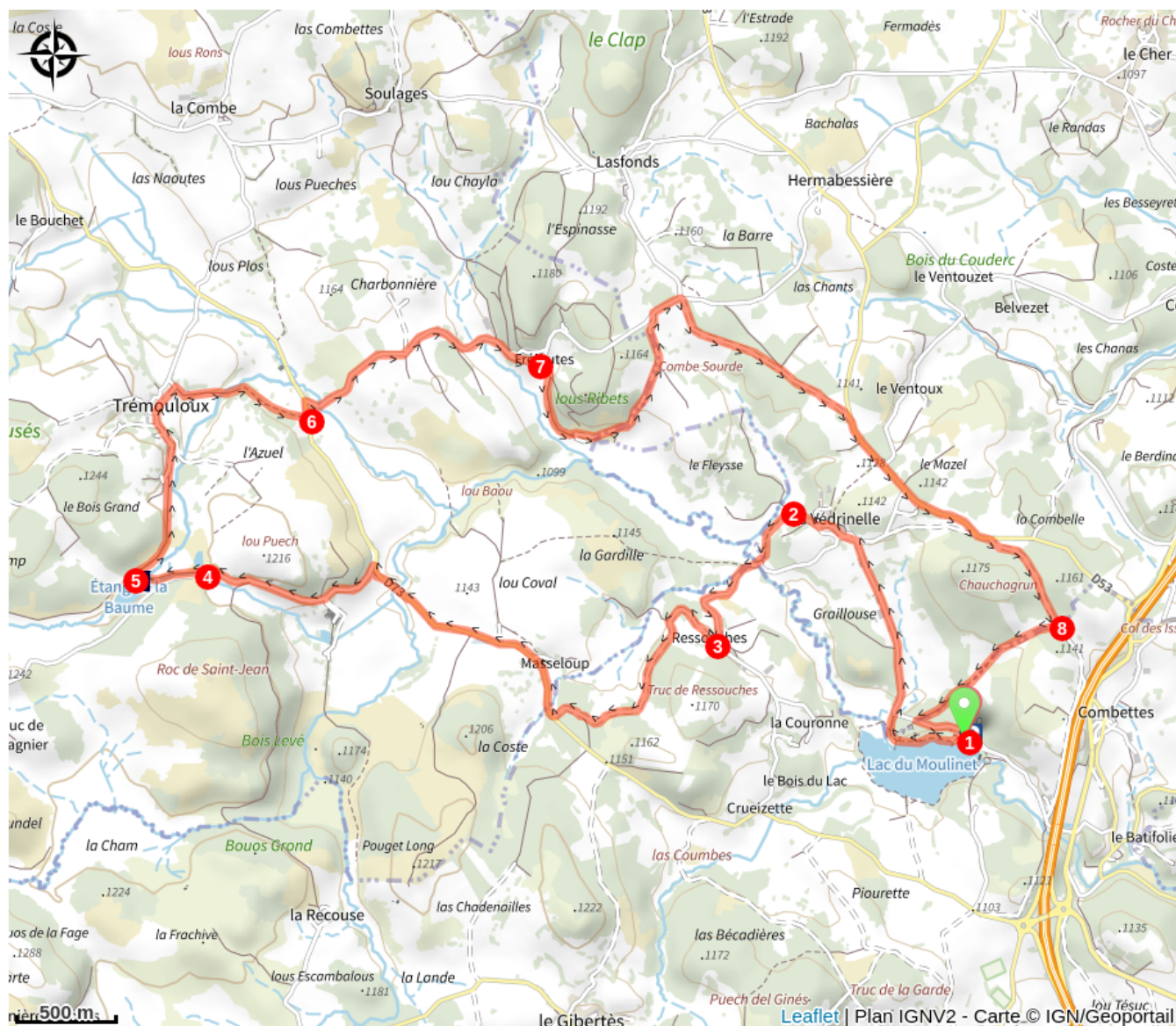
Profil altimétrique



Altitude min 1076 m Altitude max 1206 m

1. Depuis le parking du lac, prendre la petite route qui part dans les bois derrière le restaurant et continuer jusqu'au hameau de la Védrinelle.
2. Tourner à gauche et traverser le village en laissant la route qui part à gauche. Continuer tout droit et, juste avant que la route ne se transforme en piste, tourner à gauche sur un petit sentier pour rejoindre un pont et regagner la ferme de Ressouches par la route.
3. A l'entrée de la ferme, prendre à droite sur la piste. Rester sur la piste principale, laisser un chemin qui part à droite, puis un autre à gauche et rejoindre la route D73. Tourner à droite sur la route et continuer en suivant la direction du Château de la Baume / Usanges jusqu'à une petite piste partant sur la gauche;
4. Une fois passé devant le château, continuer sur la petite route et environ 700m plus loin, prendre une piste qui part à droite et passe devant l'étang de la baume.
5. Tourner ensuite à droite pour rejoindre le village de Trémouloux. Traverser le village et prendre à droite au niveau de la croix pour emprunter un petit sentier jusqu'à la route D73.
6. Tourner à gauche sur la route puis 100m plus loin, à droite en direction de Fréjoutes / Moulin de Pierrou. Continuer sur la route et traverser le hameau de Fréjoutes. Laisser une première piste à droite et prendre la seconde, au niveau d'un croisement.
7. à la D53, tourner à droite et continuer sur la route pendant environ 1km et prendre à droite sur une large piste à profil montant.
8. Lors de la redescente, prendre la première piste à droite et regagner une petite route. Tourner à droite pour rejoindre le parking du lac.

Sur votre route...



Effet Doppler installation sonore,
Etang de la Baume (QR Code) (A)

Toutes les informations pratiques

Comment venir ?

Accès routier

Sortie n°37 Le Buisson, direction Aumont Aubrac

Parking conseillé

Parking face à la base nautique du Lac du Moulinet

Accessibilité



VTTAE

Lieux de renseignement

Office de Tourisme du Commerce et de la Culture Gévaudan Destination

Place du Soubeyran, 48100 Marvejols

contact@gevaudan-authentique.com

Tel : 04 66 32 02 14

<https://www.gevaudan-authentique.com/>



Source



Communauté de Communes du Gévaudan

<http://www.cc-gevaudan.fr/>

Sur votre route...



🔊 Effet Doppler installation sonore, Etang de la Baume (QR Code) (A)

Dans le cadre de l'appel à projet IPAMAC- Itinérance et création contemporaine, Braquage sonore & Cie a investi le Parc durant 4 semaines de résidence en 2021, afin de proposer des expériences sonores inédites autour des paysages.

Braquage sonore & Cie mène un travail de création qui place l'écoute au cœur du processus. Les artistes interrogent les paysages avec la notion de « traversée » : traversée physique, traversée psychique (notre état de conscience à ce qui nous entoure), traversée imaginaire des espaces (prolongement du paysage par les propositions artistiques).

La vidéo : <https://vimeo.com/568033307>

Présentation du projet : <https://jeromehoffmann.com/points-dobservation-sur-les-sentiers/>

Crédit : © Jérôme Hoffman