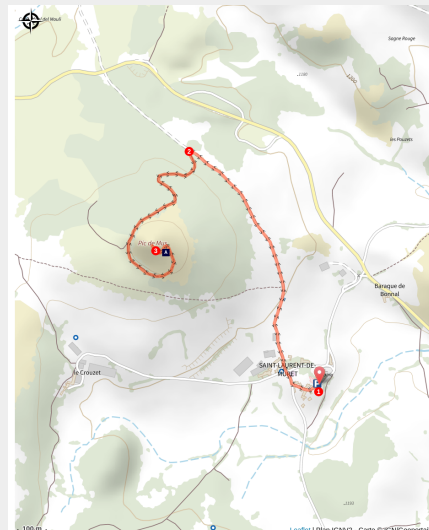


Le Pic de Mus

PNR_AUBRAC



Le pic de Mus (© B. Colomb - Lozere Sauvage pour PACT Aubrac)



Une ascension courte mais intense sur le pic basaltique de Mus

Une belle balade pour atteindre les 1334m du Pic de Mus, cheminée basaltique au coeur du plateau granitique. De là-haut, sous la statue de Notre Dame de la Montagne, la vue porte au loin à 360° : on prend la mesure du pays

Infos pratiques

Pratique : Pédestre

Durée : 1 h 30

Longueur : 4.3 km

Dénivelé positif : 156 m

Difficulté : Facile

Type : Aller-retour

Itinéraire

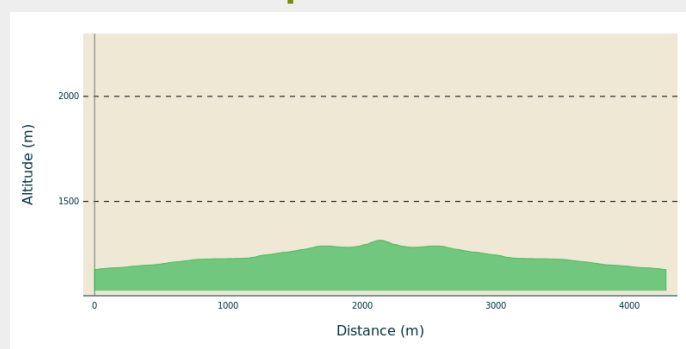
Départ : Devant la mairie

Arrivée : Devant la mairie

Balisage : — PR

Communes : 1. Saint-Laurent-de-Muret

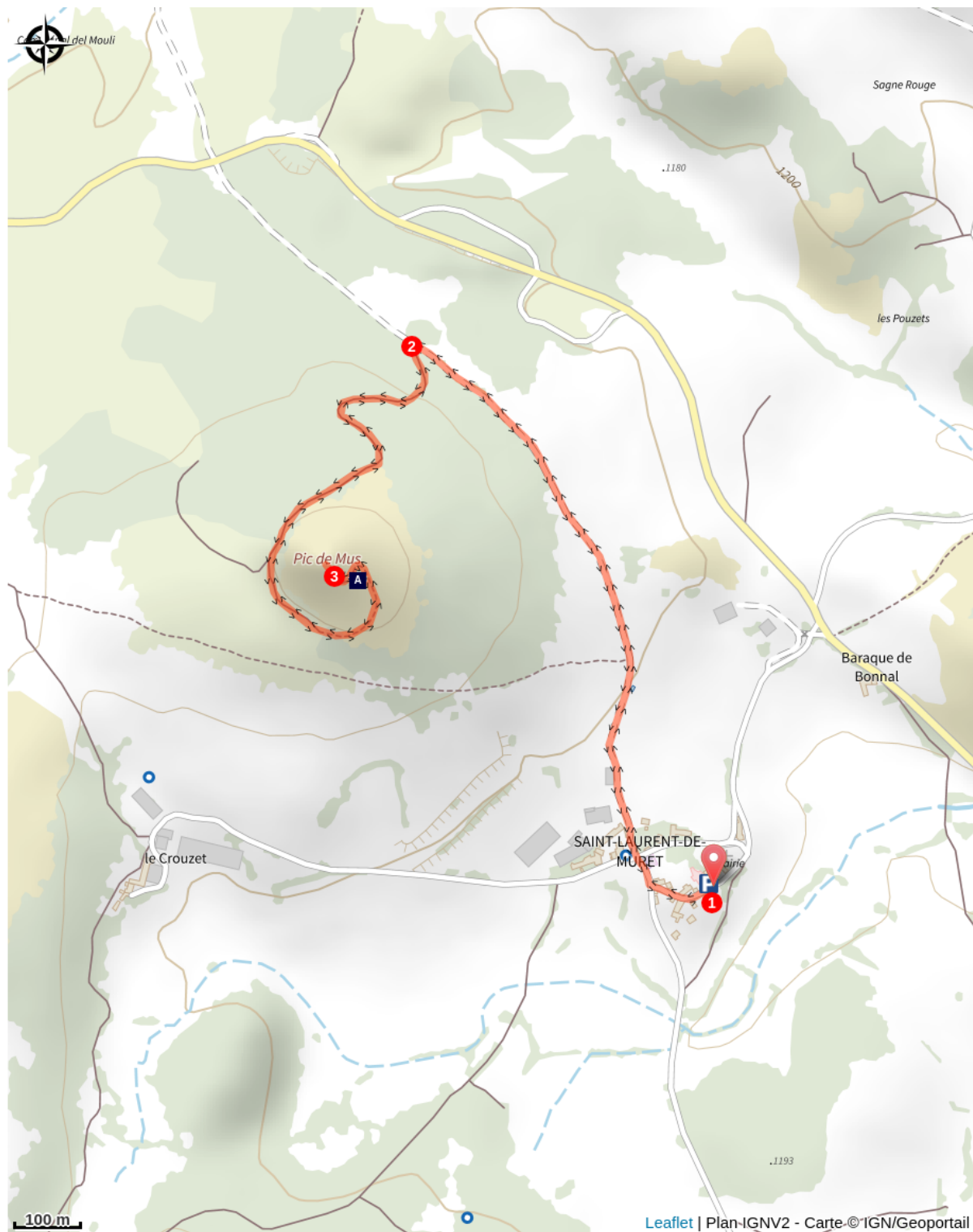
Profil altimétrique



Altitude min 1175 m Altitude max 1315 m

1. Devant l'église monter par la gauche puis tourner à droite au croisement. Au carrefour continuer tout droit pour entamer la montée.
2. Au croisement dans les pins, prendre le chemin à gauche serpentant jusqu'en haut.
3. Une fois en haut, redescendre par le même chemin pour rejoindre Saint-Laurent-de-Muret

Sur votre route...



👁 La GÉODE, installation de contemplation du paysage (A)

Toutes les informations pratiques

Comment venir ?

Accès routier

Depuis l'A75, prendre la sortie 38 vers Antrenas puis prendre la D900 en direction de Nasbinals et Saint-Laurent-de-Muret

Parking conseillé

En face de l'église et de la mairie

Lieux de renseignement

Office de Tourisme du Commerce et de la Culture Gévaudan Destination

Place du Soubeyran, 48100 Marvejols

contact@gevaudan-authentique.com

Tel : 04 66 32 02 14

<https://www.gevaudan-authentique.com/>



Source



Comité Randonnée Pédestre de la Lozère

<https://lozere.ffrandonnee.fr/>



Communauté de Communes du Gévaudan

<http://www.cc-gevaudan.fr/>



Fédération Française de la Randonnée Pédestre

<https://www.ffrandonnee.fr/>

Sur votre route...



➡ La GÉODE, installation de contemplation du paysage (A)

Sur le Pic de Mus, en regard du Roc des loups, et en contrebas de la statue de la vierge, un second projet a été réalisé avec les élus locaux, le paysagiste concepteur Xavier Bonnet de A3-PAYSAGE et Emmanuel Hebrard, tailleur de pierre. L'idée ? Un bloc basaltique sera creusé, telle une géode, pour permettre des pauses méditatives face au paysage ou sous le ciel étoilé, et offrir un nouveau lieu d'harmonie avec la nature.

Sur la commune de Saint Laurent de Muret, le Pic de Mus propose une vue panoramique remarquable sur un promontoire marqué par un volcanisme singulier sur l'Aubrac. L'accès au sommet est relativement court, permettant une sortie facile à destination des habitants et curieux. Le site présente une charge religieuse, historique et matérielle forte. La présence d'un hôtel sur un plateau en contrebas du sommet, et d'une statue de vierge ainsi qu'une table d'orientation en haut, apporte de la symbolique au site.

La GÉODE de l'Aubrac est disposée sur le chemin menant à ce sommet et est gravée aux noms des lieux emblématiques de la commune de Saint Laurent de Muret, renforçant le lien entre patrimoine local et création contemporaine.

Crédit : © PNR de l'Aubrac