
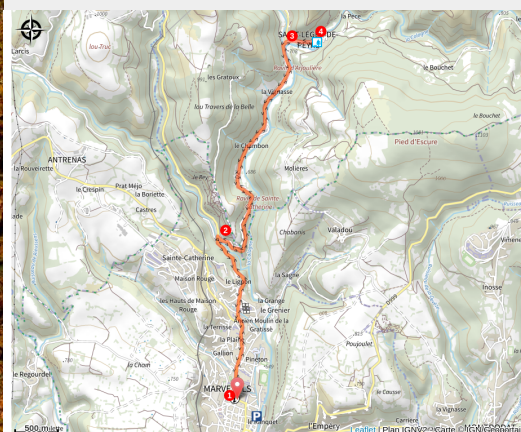


A la découverte de Saint Léger de Peyre

PNR_AUBRAC



Les routes de la vallée de l'Enfer (B. Colomb - Lozère Sauvage pour PACT Aubrac)



Une balade à vélo idéale pour les familles

Un circuit familial et sans difficulté en direction du village de Saint-Léger-de-Peyre qui se situe à la confluence de deux rivières : la Colagne et la Crueize. La découverte de ce village vous fera cheminer dans ce patrimoine autant culturel qu'historique. Vous y découvrirez des maisons authentiques.

Infos pratiques

Pratique : Cyclo

Durée : 1 h

Longueur : 11.7 km

Dénivelé positif : 199 m

Difficulté : Très facile

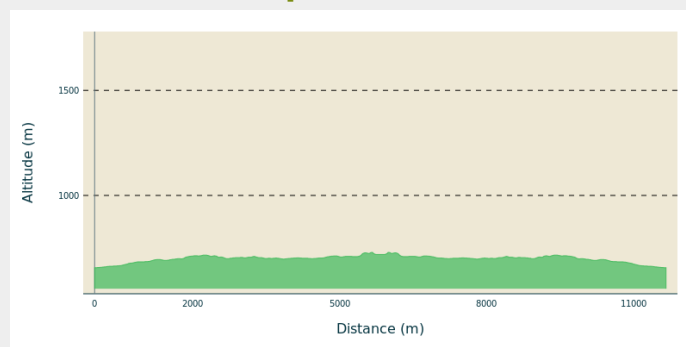
Type : Aller-retour

Thèmes : Histoire et patrimoine

Itinéraire

Départ : Place du Soubeyran, Marvejols
Arrivée : Place du Soubeyran, Marvejols
Communes : 1. Marvejols
2. Saint-Leger-de-Peyre

Profil altimétrique



Altitude min 656 m Altitude max 729 m

1. Au départ de l'Office du Tourisme, prendre la route vers le Nord en direction d'Aumont Aubrac puis aller tout droit au premier rond-point et au deuxième prendre à droite sur la D809 "direction Aumont-Aubrac".
2. Tourner à droite sur la D2 vers St léger de Peyre.
3. Traverser le village jusqu'à rejoindre le bord de la Colagne.
4. Faire demi tour et revenir à Marvejols par la même route.

Sur votre route...



Toutes les informations pratiques

Comment venir ?

Transports

Gare SNCF ligne "Clermont-Ferrand/Neussargues/Béziers" et "Mende/Clermont-Ferrand"

2 arrêts:

- Gare de Marvejols
- Marvejols Chayla (à 100m du centre-ville)

Accès routier

Sortie 38 "Antrenas", prendre la direction de Marvejols puis au rond-point la 1ère sortie "centre-ville" et aller tout droit. En arrivant face à la statue Henri IV, tourner à droite pour accéder au parking.

Sortie 39 "Le Monastier", prendre la direction Le Monastier - Chirac puis aller tout droit. En arrivant à Marvejols, suivre la route jusqu'en direction d'Aumont-Aubrac. Après 200m après le 2ème rond-point face à l'ancien tribunal, vous verrez sur la gauche la Statue Henri IV, tourner à gauche pour accéder au parking

Parking conseillé

Parking de l'Eglise

Lieux de renseignement

Office de Tourisme du Commerce et de la Culture Gévaudan Destination

Place du Soubeyran, 48100 Marvejols

contact@gevaudan-authentique.com

Tel : 04 66 32 02 14

<https://www.gevaudan-authentique.com/>



Source



Communauté de Communes du Gévaudan

<http://www.cc-gevaudan.fr/>