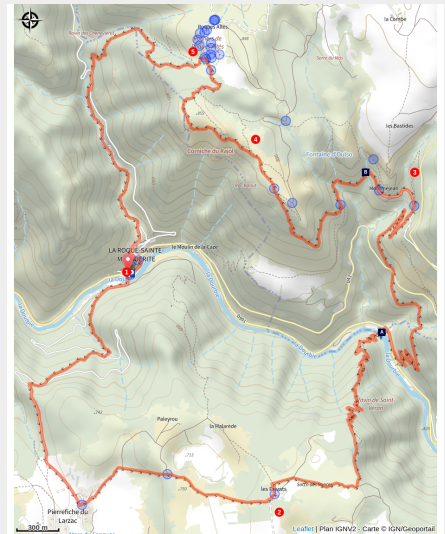


# Trail N°08 - La Roque-Sainte-Marguerite

Des Gorges du Tarn au Causse du Larzac



Les pieds dans les nuages (GBarrabe)



A cheval sur le plateau larzacien et le Causse Noir, un « must » qui regorge de passages somptueux : traversée de Pierrefiche-du-Larzac, descente au Moulin de Corp ou corniches du Rajol, autant de spots de rêve pour tout trailer

Les calades et tourelles de La Roque-Sainte-Marguerite se fondent dans le paysage minéral qui vous accueille sur les deux versants du village. Causse du Larzac au sud, Causse Noir au nord : c'est à qui rivalisera avec l'autre en matière de sentiers ludiques et de splendeurs paysagères. Ce trail accessible au plus grand nombre est riche de sections à couper le souffle. Essoufflantes ? Non : époustouflantes !

## Infos pratiques

Pratique : Trail

Durée : 2 h 45

Longueur : 17.4 km

Dénivelé positif : 914 m

Difficulté : Difficile

Type : Boucle

Thèmes : Agropastoralisme, Flore, Géologie

# Itinéraire

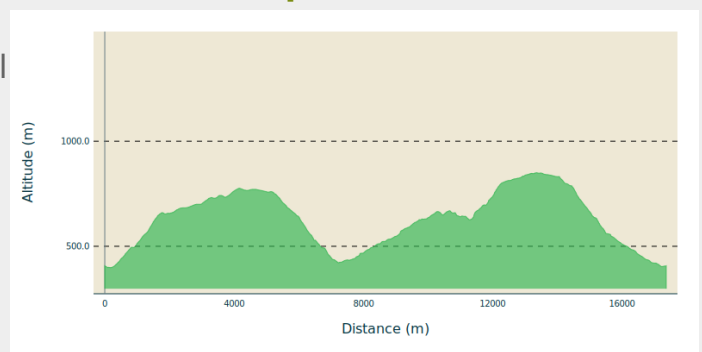
**Départ** : Parking à l'entrée du village

**Balisage** : ➡ Grands Causses Espace Trail

**Communes** : 1. La Roque-Sainte-Marguerite

2. Saint-André-de-Vézines

## Profil altimétrique





Altitude min 398 m Altitude max 850 m

1. Depuis le parking, emprunter le pont puis la route. Un petit sentier sur notre gauche grimpe jusqu'au haut de la route de Pierrefiche, l'ayant traversée à 2 reprises. On atteint le hameau qu'on traverse avant de suivre une piste jusqu'aux Privats.
2. Une piste plus étroite contourne des champs avant de devenir single et descendre jusqu'au Moulin de Corp. Une fois à Dourbie et le Moulin traversés, on emprunte la D991 sur quelques dizaines de mètres avant d'enchaîner sur un single qui monte en douceur jusqu'au hameau de Montméjean.
3. Château dominant, habitats caussenards, sentier botanique, le hameau mérite le détour. Une fois traversé, un joli sentier à flanc de Causse nous fera admirer Montméjean sous différents angles. On quitte ce sentier pour en prendre un qui monte sur le Causse à la découverte des Corniches du Rajol.
4. Panorama impressionnant, par temps clair, on peut deviner le viaduc à plus de 10 kms de là. Entée dans un petit boisé sur un single très joueur qui débouche sur les majestueux Chaos de Roquesaltes. Si on a le temps, petit tour des chaos pour aller jeter un œil à la ferme de Roquesaltes, typiquement caussenarde.
5. Passage sous la fameuse arche de Roquesaltes et descente technique jusqu'à la petite route du Riou sec. Quelques dizaines de mètres puis on plonge dans le ravin et son sentier si charmant pour descendre jusqu'au village. Retour au parking par les ruelles de La Roque.

# Sur votre route...



 Le Moulin de Corp (A)

 Sentier botanique de Montméjean (B)

# Toutes les informations pratiques

## **i UNESCO Causses et Cévennes**

Cet itinéraire est situé dans la zone cœur du Bien Causses et Cévennes, paysage culturel de l'agropastoralisme méditerranéen.

## **Comment venir ?**

### Transports

Pour trouver un moyen de transport rendezvous sur [Transport Aveyron](#). Pensez au covoiturage et à l'autostop [Rezopouce](#) ; [Aires de covoiturage](#)

### Accès routier

A 15 minutes de Millau dans la Dourbie, par la D991 à l'entrée de La Roque-Sainte-Marguerite

### Parking conseillé

A l'entrée du village, parking en contrebas de la route juste après l'entrée du pont

## **i Lieux de renseignement**

### **Office de Tourisme Millau Grands Causses**

1, place du Beffroi, 12100 MILLAU

[contact@ot-millau.fr](mailto:contact@ot-millau.fr)

Tel : 05 65 60 02 42

<https://www.explore-millau.com/>





## Source



Espace Trail cofinancé par l'Union Européenne



GRANDS CAUSSES Espace Trail

<https://rando.parc-grands-causses.fr/search?practices=18>

## Sur votre route...

---



### Le Moulin de Corp (A)

Le Moulin de Corp (issu de l'occitan gorg) sur la Dourbie, a été construit aux alentours du XIV<sup>ème</sup> siècle. Il appartenait au seigneur de Montméjean. Situé à l'extrémité de la commune de Saint-André-de-Vézines, il constituait le seul accès au cours d'eau. Il a remplacé le moulinet situé sur l'exsurgence du Causse Noir dont le débit n'était plus suffisant. Moulin à farine et moulin à huile, il a été transformé en centrale hydroélectrique au début du XX<sup>ème</sup> siècle, puis en résidence secondaire.

Crédit : ©Pixels



### Sentier botanique de Montméjean (B)

Dans sa mission de sauvegarde du patrimoine, le travail de l'Association Vivre Montméjean s'est orienté essentiellement vers les sentiers, autrefois artères de communications vitales pour le hameau. Aujourd'hui, le débroussaillage qu'elle a effectué afin d'ouvrir ces sentiers aux randonneurs a révélé une flore particulièrement variée. Après en avoir fait l'inventaire, l'Association a décidé de créer la Boucle du Sentier Botanique - de Montméjean à Montméjean - afin d'enrichir la balade des promeneurs.

Crédit : Marie José Cartayrade