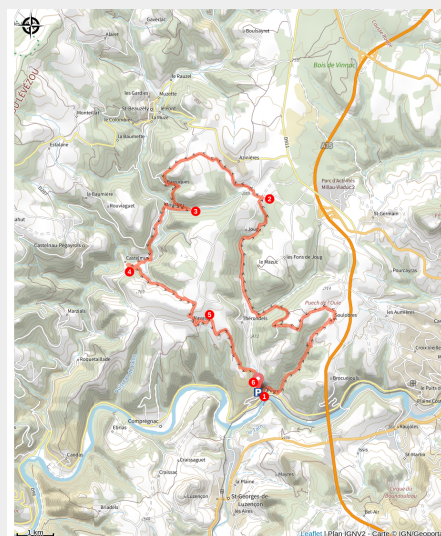


Trail N°05 - Peyre / Le Causse rouge

Des Gorges du Tarn au Causse du Larzac



Peyre (Eric Teissedre)



Au-dessus du village de Peyre, agrippé à ses falaises, arpentez le Causse Rouge, plateau enchâssé entre les vallées du Tarn et de la Muse. Un terrain de jeu tout en pentes douces, en monotraces et en descentes techniques

Montez sur le toit du hameau de Peyre, étagé sur les contreforts du Causse Rouge : un espace insoupçonné se déploie sous vos jambes. De pistes déroulantes en sentiers forestiers, entre landes bosselées et bois de marronniers, explorez une campagne méconnue ponctuée par des hameaux de grès. Avec, visible à tout bout de champ, le Viaduc de Millau, comme un phare dans cet océan verdoyant

Infos pratiques

Pratique : Trail

Durée : 4 h

Longueur : 28.3 km

Dénivelé positif : 963 m

Difficulté : Difficile

Type : Boucle

Thèmes : Flore, Histoire et patrimoine

Itinéraire

Départ : Parking du Rocher

Balisage : ➡ Grands Causses Espace Trail

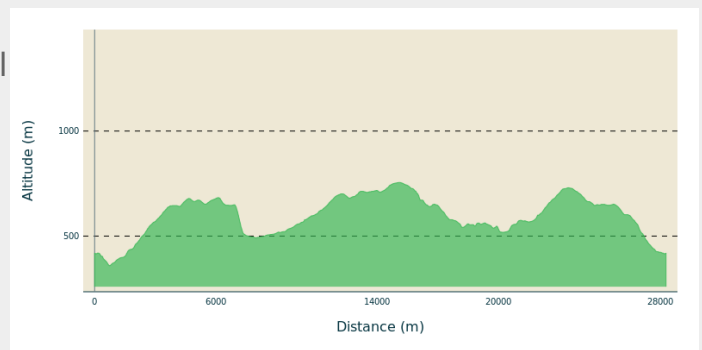
Communes : 1. Comprégnac

2. Millau

3. Castelnau-Pégayrols

4. Saint-Beauzély

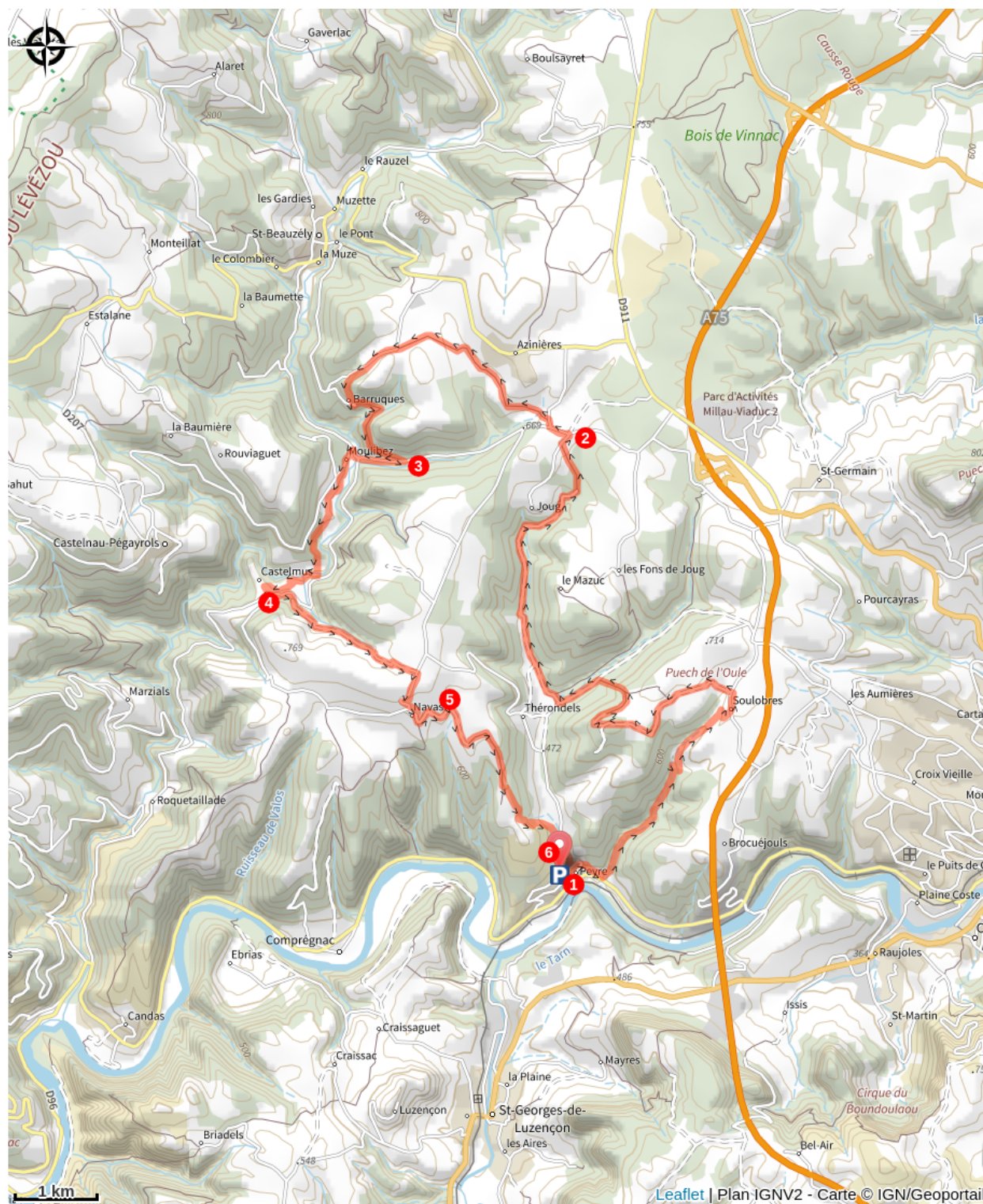
Profil altimétrique



Altitude min 359 m Altitude max 755 m

1. Depuis le haut de Peyre, descendre vers l'Est pour rejoindre le château avant de grimper jusqu'au hameau de Soulobres. Les grandes pistes du Causse Rouge nous font basculer au pied de Therondels avant de remonter sur la D515 à Roquecanude.
2. Emprunter la piste sous Azinières jusqu'à sortir sur la route de Barruques. Un sentier le long de la route nous fait contourner Barruques par le haut pour retrouver la route de Moulibez.
3. On déroule pour descendre au village puis on remonte via la route de Castelnau Pégayrols qu'on quitte rapidement pour trouver le sentier menant à Castelmus.
4. Passé le village, on trouve une piste sur la route de Moulibez qui nous permet de remonter jusqu'au plateau, permettant ainsi de récupérer la ferme de Navas.
5. Passant sous la ferme, un chemin serpente en pente douce jusqu'au dessus de Therondels puis se transforme en single pour rejoindre la route de Therondels à Peyre.
6. Quelques dizaines de mètres sur la route et on plonge sur un vieux sentier permettant d'accéder aux hauts de Peyre permettant de contempler ainsi le village, la vallée du Tarn et le Viaduc entre autre. Un sentier transversal nous permet de rejoindre la piste du château en contournant la nouvelle église par le haut.

Sur votre route...



Toutes les informations pratiques

Comment venir ?

Transports

Pour trouver un moyen de transport rendezvous sur [Transport Aveyron](#). Pensez au covoiturage et à l'autostop [Rezopouce](#) ; [Aires de covoiturage](#)

Accès routier

A 7 km de Millau direction Comprégnac via D41

Parking conseillé

Dans le village au dessus de la nouvelle église

Lieux de renseignement

Office de Tourisme Millau Grands Causses

1, place du Beffroi, 12100 MILLAU

contact@ot-millau.fr

Tel : 05 65 60 02 42

<https://www.explore-millau.com/>



Source



Millau Grands Causses
COMMUNAUTÉ DE COMMUNES

Communauté de communes Millau Grands Causses

<https://www.cc-millaugrandscausses.fr/mes-pauses-loisirs-et-decouvertes/activites-de-pleine-nature>



Espace Trail cofinancé par l'Union Européenne



GRANDS CAUSSES Espace Trail

<https://rando.parc-grands-causses.fr/search?practices=18>