


VTT N°62 - Les Fermes du Larzac

Des Gorges du Tarn au Causse du Larzac



En parlant de buissière... (Causse narde)



Prolongez le parcours des buissières larzaciennes par un tronçon très technique aux abords des corniches de la Dourbie. Une variante exigeante aux confins du Larzac nord-est

Une heure de plus que le parcours initial et un vrai régal de technicité vous attendent avec cette variante proposée une fois à la ferme des Baumes. Flirtez avec les corniches de la Dourbie, sur le rebord du plateau, et découvrez le Larzac historique de la lutte paysanne à travers ses buissières qui constituent un patrimoine végétal et pastoral

Infos pratiques

Pratique : VTT

Durée : 2 h 30

Longueur : 20.4 km

Dénivelé positif : 439 m

Difficulté : Difficile

Type : Boucle

Thèmes : Agropastoralisme, Histoire et patrimoine, Point de vue

Accessibilité : VTAE

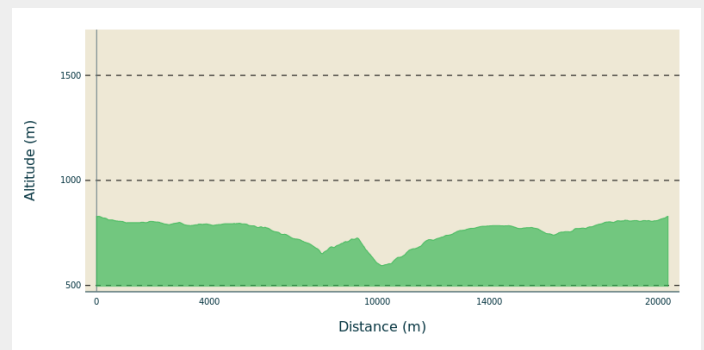
Itinéraire

Départ : La Blaquièrre, sur le Larzac

Balisage : ➤ VTT Parc

Communes : 1. Millau

Profil altimétrique




Altitude min 594 m Altitude max 829 m

1. Traverser le hameau de la Blaquièrre pour rejoindre le puits et la piste qui part vers l'Est. A Combebrun, contourner la maison par le petit passage à l'arrière (à gauche) et prendre la route sur 1,2 km.
2. Au croisement, prendre à droite vers le Cun et rester sur cette route pendant 1 km. Au carrefour, prendre à gauche vers Pierrefiche et de suite à gauche sur la piste qui mène au Cun. Suivre la piste principale qui emmène jusqu'aux Baumes.
3. Traverser la ferme des Baumes, passer le portillon, suivre le sentier à flanc de pente jusqu'au grand arbre, puis prendre à gauche pour rejoindre le bas du champ.
4. En bas du champ après les Baumes, prendre à droite le long de la clôture, le sentier se réduit et entre dans les bois pour y serpenter un moment. A la fontaine de Fontlongue, continuer en face pour rejoindre la ferme des Truels.
5. Aux Truels, monter à gauche sur le parking pour redescendre juste derrière la balançoire puis emprunter la buissière. Franchir le passage canadien puis au portillon dans le ravin, remonter la piste en face pour rejoindre le Mas de Bru. A la sortie de la buissière, monter par la route à gauche pour rejoindre le circuit principal.
6. A la route du Pinel, passer la grande barrière et prendre à gauche pour rejoindre la route principale. Au carrefour de la Blaquièrre, prendre la route à droite jusqu'au grand virage gauche. Descendre à droite dans l'extérieur du virage et passer le portillon. Rester le long de la clôture à gauche et suivre ce chemin tout droit jusqu'à Potensac.
7. Traverser la route et prendre la buissière. Le chemin serpente entre les champs et les rochers jusqu'à un carrefour de sentiers dégagés. Prendre à droite pour rejoindre la Blaquièrre.

Sur votre route...



 Les baumes, habitat troglodytique
(A)

Toutes les informations pratiques

Recommandations

Réserve d'eau de 1,5l, réserve énergétique, blouson de pluie

Comment venir ?

Transports

Se déplacer en [bus ou en train](#), en covoiturage [Aires de covoiturage](#), en autostop [Rezopouce](#)

Parking conseillé

à l'entrée du hameau

Accessibilité

VTTAE

Lieux de renseignement

Office de Tourisme Millau Grands Causses

1, place du Beffroi, 12100 MILLAU

contact@ot-millau.fr

Tel : 05 65 60 02 42

<https://www.explore-millau.com/>



Source



Communauté de communes Millau Grands Causses

<https://www.cc-millaugrandscausses.fr/mes-pauses-loisirs-et-decouvertes/activites-de-pleine-nature>

Sur votre route...



Les baumes, habitat troglodytique (A)

L'habitat troglodytique n'est pas antérieur au XV^e et XVI^e s. D'abord simple résidence, il a été fortifié durant les guerres de Religion, dès la deuxième moitié du XVI^e s.

Crédit : Claude Chambaud