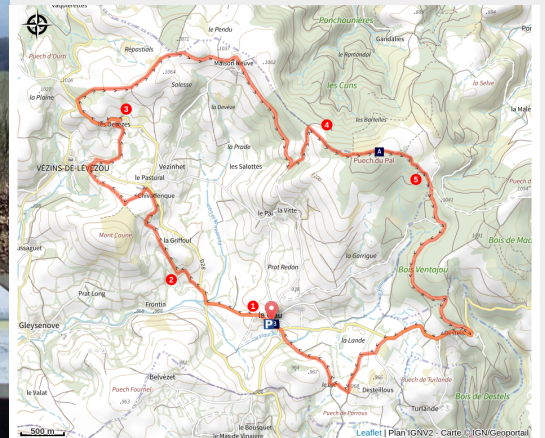


VTT N°93 - Lévézou et Pic du Pal

Des Rases du Tarn aux Lacs du Lévézou



Vue depuis le Pic du Pal en Lévézou (©G. Barabé Millau Grands Causses Tourisme)



Malgré son aspect "pistard" ne vous fiez pas à l'apparente tranquillité de ce parcours, c'est ici que vous prendrez le plus d'altitude avec un point culminant au Pic du Pal à plus de 1100 mètres. Bienvenue à la Montagne !

Infos pratiques

Pratique : VTT

Durée : 2 h 15

Longueur : 17.7 km

Dénivelé positif : 447 m

Difficulté : Moyen

Type : Boucle

Thèmes : Flore, Point de vue

Accessibilité : VTAE

Itinéraire

Départ : La Clau , Vezins-de-Lévézou

Arrivée : La Clau, Vezins-de-Lévézou

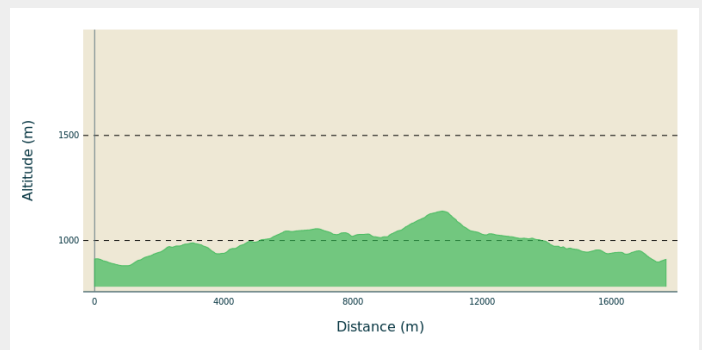
Balisage : ➡ VTT Parc

Communes : 1. Vézins-de-Lévézou

2. Lavernhe

3. Sévérac-le-Château

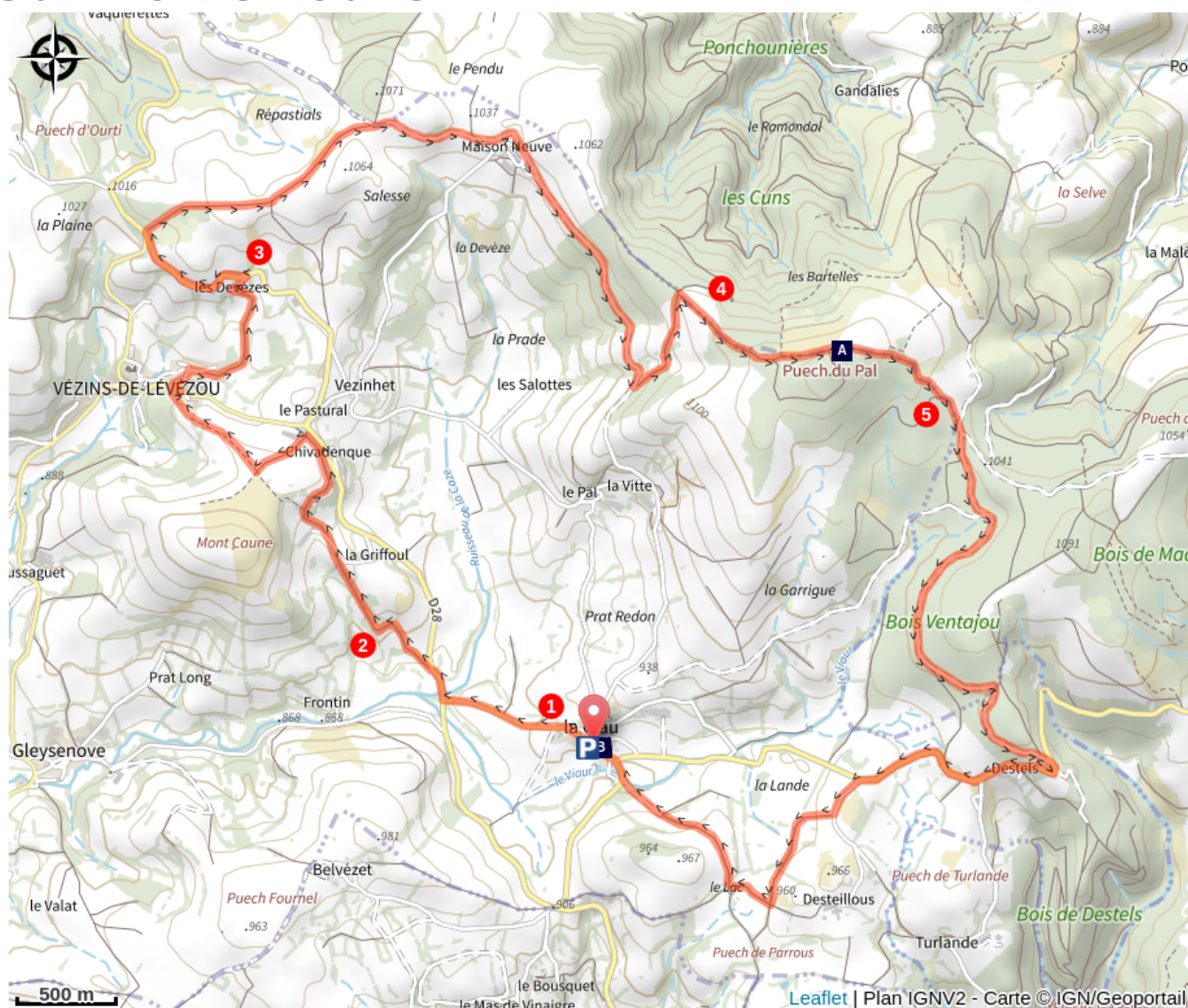
Profil altimétrique



Altitude min 880 m Altitude max 1140 m

1. Du parking de La Clau, poursuivre sur la RD 2 en direction de Vezins sur 1 km. Au carrefour avec la RD 28, prendre à droite puis, après quelques mètres, un chemin montant à gauche.
2. Suivre la piste principale. Vous longez la route, puis avant le hangar agricole prendre à gauche. Vous récupérez un monotrace qui vous conduit à Vezins-de-Lévézou. Descendre vers le village, puis, après le lotissement, prendre à droite le chemin qui rejoint la RD 28 aux Devèzes.
3. Prendre la route à gauche sur 500 m puis prendre à droite, au carrefour avec la RD 96, une large piste en direction du "Pic du Pal". A l'intersection, prendre le chemin à droite qui descend vers "Maison Neuve" ; longer la crête et, après un passage en forêt, prendre à gauche (virage en épingle). Le chemin monte jusqu'à un grand champ.
4. Traverser le champ pour rattraper la piste qui s'engage dans la forêt de pins (pensez à refermer la barrière derrière vous). Un large panorama s'offre à vous sur la vallée de l'Aveyron, le Larzac et le Lévézou. La table d'orientation peut vous aider à vous y retrouver!
5. Suivre la piste sur environ 3 kilomètres. Arrivé à la RD 2, partir à droite pendant environ 1 km, puis à gauche en direction de Destellious. Enfin, récupérer un chemin à droite qui vous ramène au parking de La Clau.

Sur votre route...



🗺 Table d'orientation du Puech du Pal
(A)

🏰 La tour templière de la Clau (B)

Toutes les informations pratiques

Recommandations

Réserve d'eau de 1,5l, réserve énergétique, blouson de pluie

Comment venir ?

Transports

Se déplacer en [bus ou en train](#), en covoiturage [Aires de covoiturage](#), en autostop [Rezopouce](#)

Accès routier

A 25 minutes de Millau. Prendre la D911 direction Cahors, dans la descente, prendre la D28 à droite juste après la station service. Au carrefour suivant prendre à droite la D182 jusqu'au Village de La Clau.

Parking conseillé

A gauche en rentrant dans le village de La Clau

Accessibilité



VTTAE

Lieux de renseignement

Agence d'Attractivité et de Développement Touristique du Lézézou (AADTL) - Bureau de Pont-de-Salars

Place de la Rivière, 12290 Pont-de-Salars

contact@levezou-aveyron.com

Tel : 05 65 46 89 90

<http://www.levezou-aveyron.com/>



Source


Sur votre route...



🗺️ Table d'orientation du Puech du Pal (A)

Le Puech du Pal, point culminant du plateau du Lézou et son panorama exceptionnel à 390°.

Crédit : ChristineRousseau



🏰 La tour templière de la Clau (B)

La Tour du XIV^es de la commanderie Templière de la Clau. Fortifié, le lieu devint une commanderie des templiers au XIII^e siècle dont il reste la tour du château, réparée en 1681. Visite extérieure libre toute l'année (panneau explicatif). La commanderie du temple, réunie à celle de Sainte Eulalie du Larzac fut fondée en 1234. Il existait déjà à cet endroit une bastide fortifiée avec des loges refuges comme à Vezins, et un château qui fut complété en 1381 par une tour. La commanderie fut unie à celle des Canabières (ordre de Saint Jean de Jérusalem) après la suppression de l'ordre du Temple (1302).

Crédit : ChristineRousseau