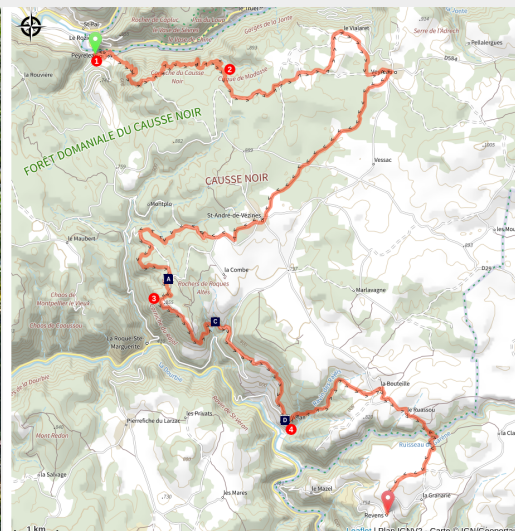


De Peyreleau à Revens

Des Gorges du Tarn au Causse du Larzac



Causse Noir (©Alexandre_Humbert)



Itinérance de l'Espace Trail Millau Grands Causses, étape 2 : partez à l'abordage du Causse Noir, plutôt deux fois qu'une, avec ce parcours émaillé de sites ruiniformes et de paysages sidérants

Depuis les Gorges de la Jonte d'abord, les Gorges de la Dourbie ensuite, deux montées au Causse Noir jalonnent ce parcours sensationnel qui vous emmène jusque dans le Gard. Du rocher baptisé « le champignon préhistorique » aux landes rases du plateau, de l'ermitage Saint-Michel au hameau de Montméjean, des merveilles de la nature et du patrimoine vous attendent en chemin

Infos pratiques

Pratique : Trail

Durée : 6 h 30

Longueur : 40.7 km

Dénivelé positif : 1638 m

Difficulté : Difficile

Type : Etape

Thèmes : Géologie, Histoire et patrimoine, Point de vue

Itinéraire

Départ : Village de Peyreleau

Arrivée : Village de Revens

Balisage : ➡ Grands Causses Espace Trail

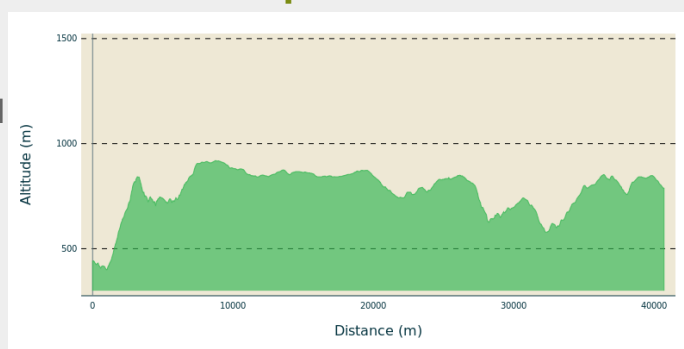
Communes : 1. Peyreleau

2. Veyreau

3. Saint-André-de-Vézines

4. La Roque-Sainte-Marguerite

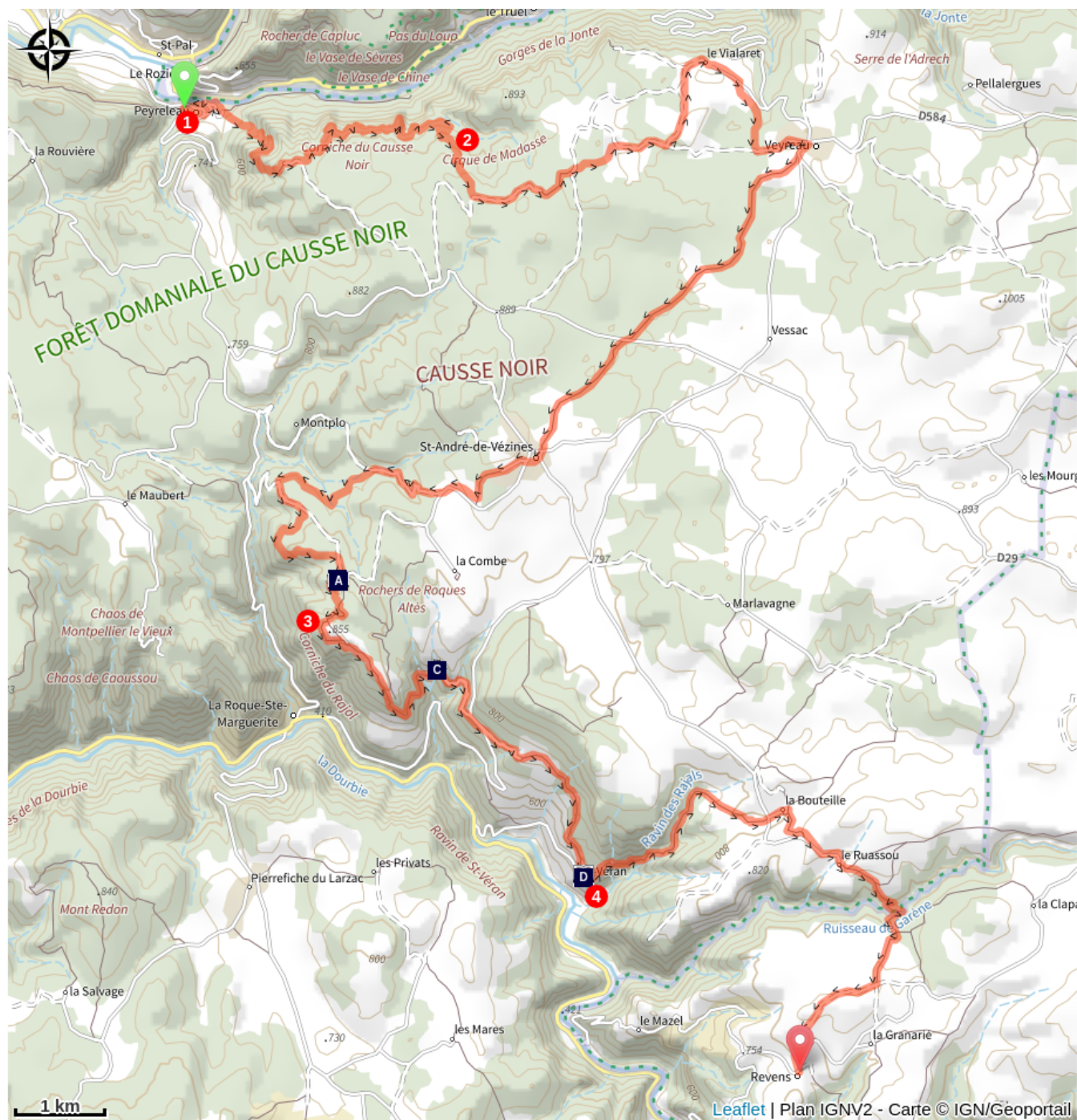
Profil altimétrique





Altitude min 400 m Altitude max 919 m

1. A Peyreleau comme au Rozier, on est au niveau du Tarn et il faut donc remonter via un single qui nous mène au Champignon préhistorique, puis à l'Ermitage Saint Michel.
2. On quitte les corniches pour rejoindre Veyreau puis une traversée du Causse vers Saint André de Vezines.
3. Descente dans la Dourbie par les flancs du Causse Noir et traversée de deux hameaux splendides que sont Montméjean et Saint-Véran.
4. Remontée sur le plateau pour une dernière difficulté avant la halte gardoise.

Sur votre route...



 Rochers ruiniformes de Roquesaltes (A)

 Sentier botanique de Montméjean (C)

 Ferme de Roquesaltes (B)

 Saint-Véran (D)

Toutes les informations pratiques

Comment venir ?

Transports

Pour trouver un moyen de transport rendezvous sur [Transport Aveyron](#). Pensez au covoiturage et à l'autostop [Rezopouce](#) ; [Aires de covoiturage](#)

Accès routier

A 20km au Nord Est de Millau par le D187

Parking conseillé

Place de la Mairie de Peyreleau

Lieux de renseignement

Office de Tourisme Millau Grands Causses

1, place du Beffroi, 12100 MILLAU

contact@ot-millau.fr

Tel : 05 65 60 02 42

<https://www.explore-millau.com/>



Source



Communauté de communes Millau Grands Causses

<https://www.cc-millaugrandscausses.fr/mes-pauses-loisirs-et-decouvertes/activites-de-pleine-nature>



GRANDS CAUSSES Espace Trail

<https://rando.parc-grands-causses.fr/search?practices=18>

Sur votre route...



Rochers ruiniformes de Roquesaltes (A)

C'est l'un des plus importants chaos ruiniformes des causses. Il constitue un donjon naturel qui surplombe, avec sa cinquantaine de mètres, celui de Montpellier-le-Vieux, de l'autre côté du Ravin du Riou Sec. Rochers aux formes fantastiques dont 4 tours de 40 m de haut dont l'une se nomme l'Arc de Triomphe !

Certains de ces sites étaient autrefois auréolés d'une image fantastique, alimentant l'imaginaire des populations qui les évitaient.

Crédit : © Eric Teissedre



Ferme de Roquesaltes (B)

Aujourd'hui encore l'élevage des brebis participe au façonnement des paysages des Grands Causses. Sauvée de la ruine en 2017, la ferme de Roquesaltes est un site emblématique, avec ses majestueux chaos rocheux dressés.

Crédit : © L. Raisin-Robert Millau Grands Causses Tourisme



Sentier botanique de Montméjean (C)

Dans sa mission de sauvegarde du patrimoine, le travail de l'Association Vivre Montméjean s'est orienté essentiellement vers les sentiers, autrefois artères de communications vitales pour le hameau. Aujourd'hui, le débroussaillage qu'elle a effectué afin d'ouvrir ces sentiers aux randonneurs a révélé une flore particulièrement variée. Après en avoir fait l'inventaire, l'Association a décidé de créer la Boucle du Sentier Botanique - de Montméjean à Montméjean - afin d'enrichir la balade des promeneurs.

Crédit : Marie José Cartayrade



Saint-Véran (D)

Magnifique hameau perché, à flanc de falaises, autrefois patrie de la famille Montcalm dont certains membres restent célèbres pour leur conduite héroïque durant les guerres d'indépendance au Canada et en Amérique. Maisons typiques, vestiges du château, calades... sans oublier l'église des Treilles.

Crédit : © Eric Teissedre