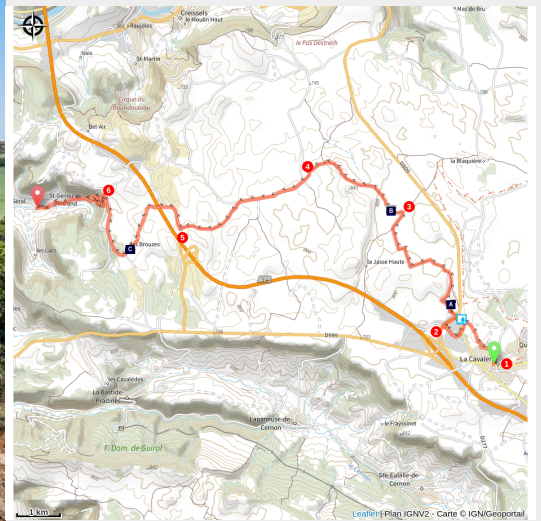


# De La Cavalerie à St-Geniez de Bertrand

Des Gorges du Tarn au Causse du Larzac



Panorama sur le Rajal del Gorp (Virginie Govignon - OT Larzac et Vallées)



Parmi les pelouses sèches et les landes à buis, arpentez un Larzac presque lunaire par endroits et débusquez, comme surgie de nulle part, la superbe ferme fortifiée médiévale des Brouzes

Le dolmen de Jonquet et sa table massive, la plantation des 1789 arbres de la Révolution, les fermes de Beaumescure et des Brouzes émaillent cette traversée d'un Larzac à dominante désertique, paysage de steppes et de pierres sèches étalé jusqu'à l'infini... ou presque : jusqu'à la très belle descente dans le cirque de Saint-Geniez-de-Bertrand, à l'ouest

## Infos pratiques

Pratique : Pédestre

Durée : 5 h 30

Longueur : 20.9 km

Dénivelé positif : 240 m

Difficulté : Moyen

Type : Etape

Thèmes : Agropastoralisme, Flore, Géologie

# Itinéraire

**Départ** : La Cavalerie

**Arrivée** : Saint-Geniez de Bertrand

**Balisage** :  GR

**Communes** : 1. La Cavalerie

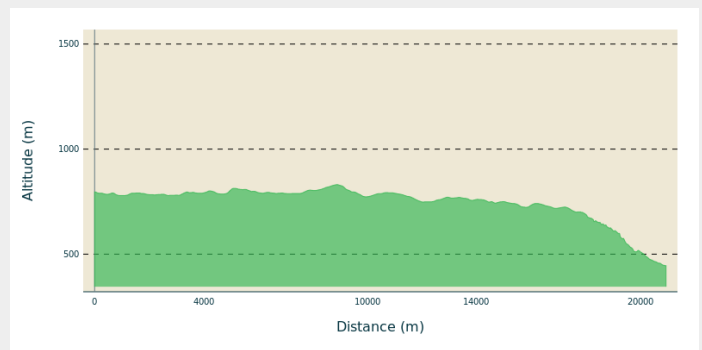
2. Millau

3. Creissels

4. La Bastide-Pradines

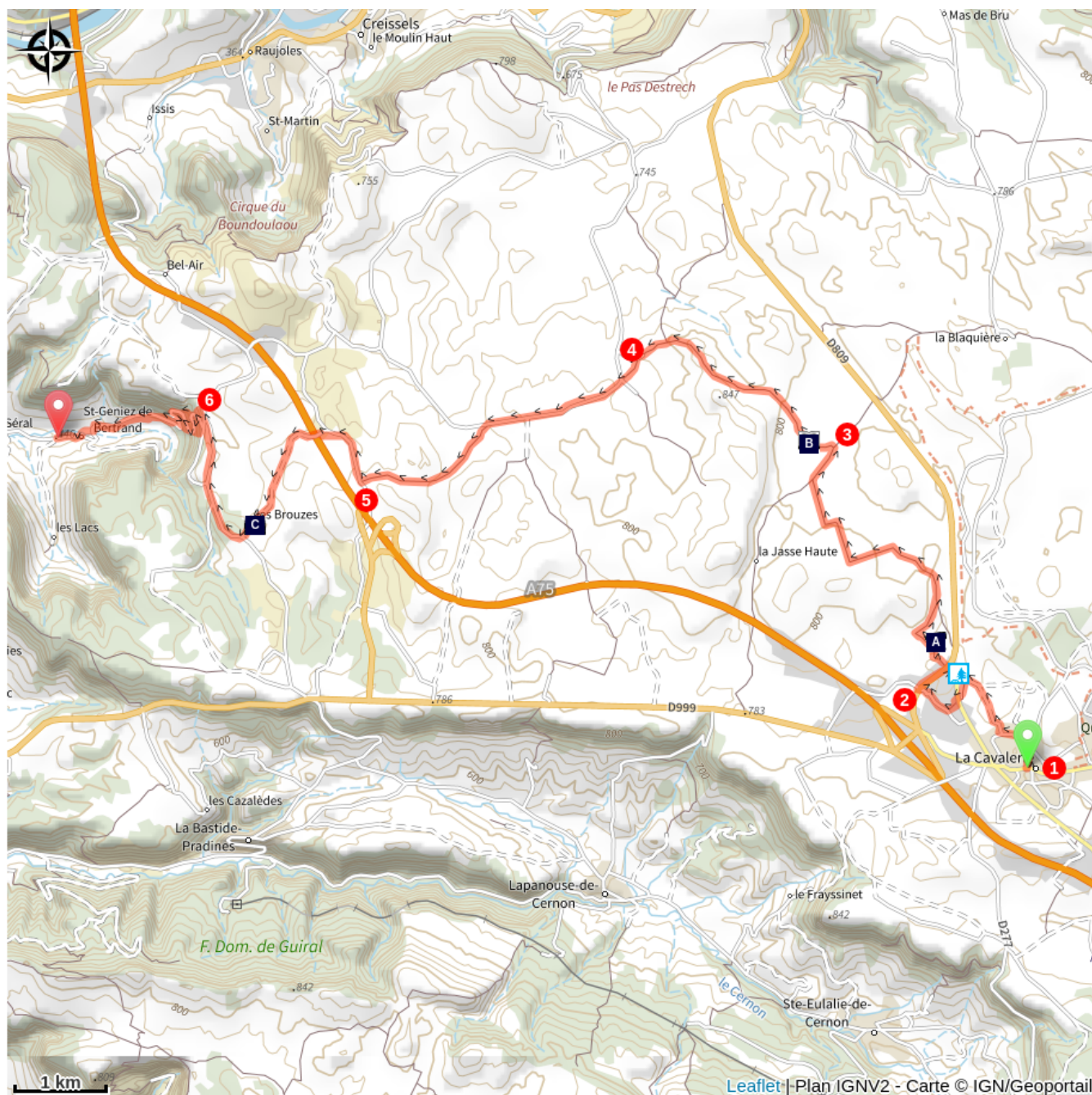
5. Saint-Georges-de-Luzençon



## Profil altimétrique



1. Depuis la tour Nord-Est des remparts, prendre la route des Mazes. A 200m, obliquer à gauche. A la sortie du village, tourner à droite et suivre un chemin d'exploitation. A l'intersection avec une piste, continuer à gauche et 150m avant d'atteindre la D809, obliquer à gauche sur une piste empierrée sur 200m, puis bifurquer à droite et emprunter le passage souterrain pour entrer dans la zone industrielle. Continuer à gauche puis à droite pour traverser la zone (bien suivre le balisage). Passer sous le raccordement de l'autoroute.
2. Grimper à droite un petit talus. Longer le raccordement sur 400m pour retrouver un chemin de terre bordé de haies et le suivre à gauche. Après le dolmen que l'on laisse à droite, bifurquer à droite puis sur une piste à gauche plus caillouteuse. Passer à proximité d'une cazelle en ruines, de ruiniformes, croiser une piste.
3. Obliquer sur le chemin empierré vers la plantation du Bicentenaire de la Révolution à gauche. Longer la plantation sur 400m et remonter vers le terrain de motocross. Laisser celui-ci à droite et suivre un chemin de crête. Descendre par un chemin herbeux vers la ferme de Bouissan.
4. Après la dernière maison caussenarde prendre à gauche un chemin herbeux, puis continuer dans une buissière sur 200m. Continuer tout droit sur la petite route qui mène vers la jasse (bergerie) de Ternesques. Poursuivre sur la route. 400m après l'embranchement des Aussedats, bifurquer à gauche sur une piste herbeuse conduisant à la ferme de Beaumescure.
5. Contourner la ferme de Beaumescure sur la droite et déboucher sur une petite route, la suivre à droite sur 1km. Tourner à gauche pour franchir l'autoroute. Continuer tout droit jusqu'à l'ancienne ferme fortifiée de Brouzes. Passer à gauche de la ferme et poursuivre à droite par la route de desserte jusqu'à la ferme de Labro.
6. Quitter le GR71 D sur la gauche pour suivre la route en direction de Saint-Geniez de Bertrand sur 1,5km environ, puis à la sortie d'un virage en épingle, s'engager à gauche sur un chemin qui rejoint la route 700m plus loin. La suivre à gauche sur 500m puis tourner à droite sur la route qui mène vers le centre du bourg.

# Sur votre route...



-  Dolmen du Jonquet (A)
-  Ferme fortifiée des Brouzes (C)

-  1789 arbres de la Libertés (B)

# Toutes les informations pratiques

## **Recommandations**

L'hébergement Causses et Vallées Vacances se trouve à 3,5km de l'itinéraire du GR71D.

## **Comment venir ?**

### Transports

Se déplacer [en bus ou en train](#), en covoiturage [Aires de covoiturage](#), en autostop [Rezopouce](#)

### Accès routier

A 20km au sud de Millau par la D809 ou par l'A75 Sortie 47.

### Parking conseillé

Parking de la Mairie

## **Lieux de renseignement**

### **Office de Tourisme Larzac et Vallées**

Place du Claux, 12230 NANT

[infos@tourisme-larzac.com](mailto:infos@tourisme-larzac.com)

Tel : +33(0)565622364

<http://www.visit-larzac.com/>



## **Source**



C.C. Larzac et Vallées - CDRP Aveyron

# Sur votre route...

---



## Dolmen du Jonquet (A)

C'est le département de l'Aveyron qui compte le plus grand nombre de mégalithes en France. Les menhirs, les dolmens et les cromlechs sont les trois formes de ces monuments préhistoriques.

Le mot "dolmen" vient du breton "dol" qui signifie table et "men" qui signifie pierre.

Le Dolmen du Jonquet est constitué de dalles latérales dépassant les 4,50m de long et 1,70m de haut jusqu'à 50cm d'épaisseur. La table sur la chambre a un poids estimé à 21 tonnes. Avec le morceau délité tombé sur le tumulus, on estime le poids à 26 tonnes, ce qui en faisait une des plus lourde du département.

Crédit : Claude Chambaud

---



## 1789 arbres de la Libertés (B)

Le 25 novembre 1989, 1789 écoliers millavois ont planté chacun un pin noir d'Autriche pour marquer les festivités du Bicentenaire de la Révolution française. La plantation a été réalisée de telle sorte que la date 1989 apparaisse lorsqu'on prend de la hauteur. En plus des valeurs de liberté, égalité, fraternité, cette opération avait pour objectif de sensibiliser les enfants à la protection de l'environnement et chaque enfant est reparti avec le titre de propriété de son arbre et avec la responsabilité de veiller à son entretien.

Crédit : Virginie Govignon - OT Larzac et Vallées

---



## Ferme fortifiée des Brouzes (C)

Datant de la fin du XV<sup>e</sup>s et du XVII<sup>e</sup>s., la ferme fortifiée des Brouzes est déployée en rectangle, composée de 3 cours et de plusieurs bâtiments: bâtiment avec loggia à arcades, ailes voutées, tour du pigeonier, four à pain, étable avec meutrières. Cette ferme a appartenu à différentes familles et fut inhabitée de 1922 et 1970, période durant laquelle elle a été pillée. Dans les années 70, un coup de coeur pousse un couple d'artistes à racheter la ferme et à la restaurer. L'édifice est classé Monument Historique depuis 1990. Propriété privée.

Crédit : Virginie Govignon - OT Larzac et Vallées