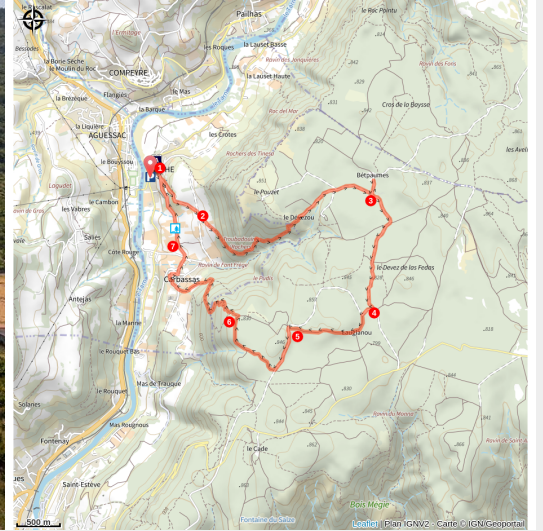


De Betpaumes à Carbassas

Des Gorges du Tarn au Causse du Larzac



Village de Carbassas (EnzoPlanes)



A flanc de coteau, cette randonnée exigeante vous emmène jusqu'aux pistes forestières du Causse Noir, en surplomb des fermes et villages blottis sur la rive gauche du Tarn

Paulhe, village de grès et royaume de la cerise, vous accueille pour une escapade très au-delà de ses ruelles, jusqu'aux pinèdes du Causse Noir. La montée, un peu ardue, passe près de deux fermes, derniers îlots habités avant l'immersion en pleine nature. La redescente par les corniches de Paulhe vous réserve des vues de toute beauté sur les vergers de la vallée

Infos pratiques

Pratique : Pédestre

Durée : 3 h 30

Longueur : 12.4 km

Dénivelé positif : 506 m

Difficulté : Moyen

Type : Boucle

Thèmes : Histoire et patrimoine, Point de vue

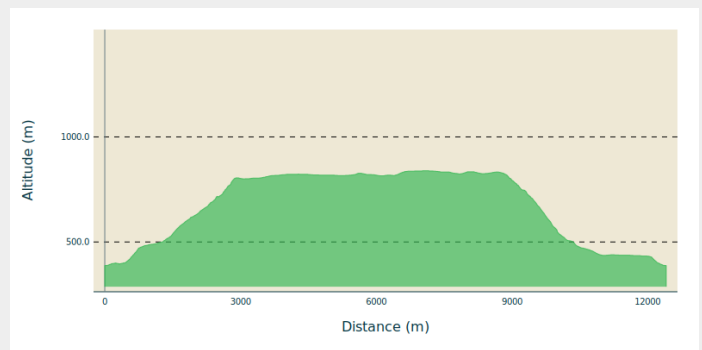
Itinéraire

Départ : Parking à l'entrée Paulhe

Balisage : — PR

Communes : 1. Paulhe
2. Millau

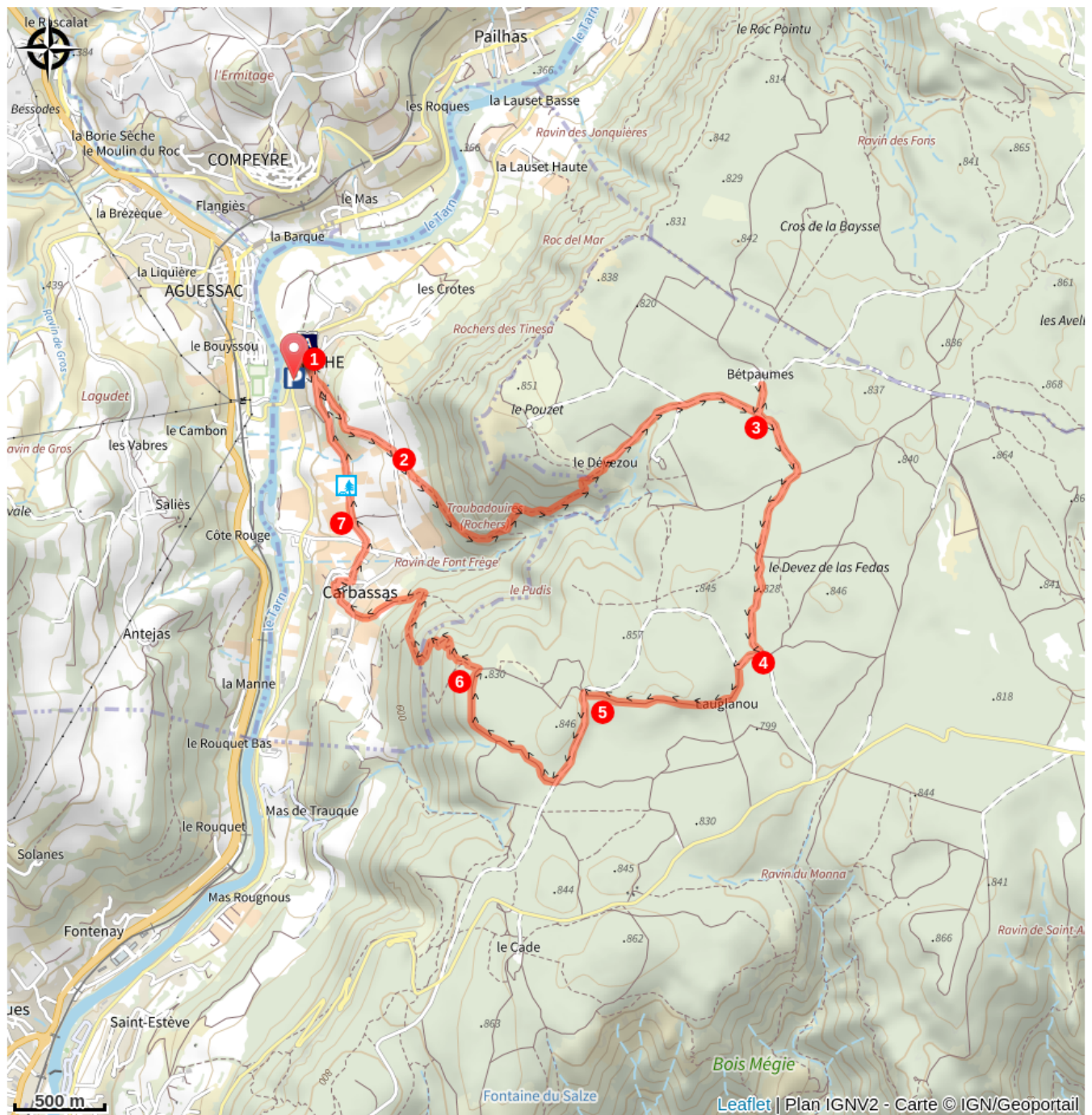
Profil altimétrique



Altitude min 387 m Altitude max 839 m

1. Du parking, suivre les indications du "sentier de la cerise", avancer jusqu'à la rue des Eglantiers et la remonter. Continuer en face par le sentier herbeux qui débouche sur le route de Carbassas. La traverser et prendre en face, la voie cimentée et obliquer sur le sentier escarpé bordé de haies vives.
2. Prendre le chemin de gauche en direction du Causse Noir à travers les buis, chênes et pins sylvestres. Continuer tout droit sur le sentier balisé et passer derrière la ferme du Dévezou. Continuer jusqu'à atteindre le croisement de la ferme de Betpaumes.
3. Aller /retour à la ferme de Betpaumes pour contempler cette architecture remarquable. reprendre la piste vers le sud à travers les pins noirs et les pins sylvestres. Rester sur la piste principale (route forestière).
4. Au croisement, prendre la piste à droite. Après la barrière, au croisement suivant, prendre à gauche une piste puis immédiatement à droite.
5. Au carrefour, prendre la route forestière sur votre gauche. Au croisement suivant, prendre sur la droite. Suivre cette piste jusqu'à une intersection : prendre à droite. Vous êtes sur la corniche. Au sol, une borne cimentée (marquée 53).
6. Prendre le sentier bordé de buis qui descend sur la gauche. Descendre jusqu'au village de Carbassas. On arrive sur le chemin des Plos, traverser le village et prendre la petite route pour rejoindre Paulhe.
7. Continuer sur la route puis passer devant le cimetière et retrouver le petit sentier herbeux et la rue des Eglantiers.

Sur votre route...



 Maison de la Cerise (A)

Toutes les informations pratiques

Recommandations

Eviter les heures les plus chaudes de la journée
Prévoir minimum 1,5 litre d'eau par personne

Comment venir ?

Transports

Pensez au covoiturage et à l'autostop [Rezopouce](#) ; [Aires de covoiturage](#)

Accès routier

Depuis Millau à 10 minutes par le D187

Parking conseillé

A l'entrée de Paulhe depuis Millau via la D187

Lieux de renseignement

Office de Tourisme Millau Grands Causses

1, place du Beffroi, 12100 MILLAU

contact@ot-millau.fr

Tel : 05 65 60 02 42

<https://www.explore-millau.com/>



Source



Communauté de communes Millau Grands Causses

<https://www.cc-millaugrandscausses.fr/mes-pauses-loisirs-et-decouvertes/activites-de-pleine-nature>

Sur votre route...



Maison de la Cerise (A)

Dans la vallée du Tarn, on cultive la cerise depuis 200 ans. A l'origine, les cerisiers isolés prospéraient en bordure des champs ou des vignes; après la seconde guerre mondiale, de véritables vergers se mettent en place. La cueillette se fait toujours à la main, et certains perpétuent la tradition et utilisent encore, avec beaucoup d'adresse " l'escaras " (échelle simple en pin composée d'un seul montant) pour atteindre le sommet de l'arbre.

Les nombreuses variétés de cerise de la vallée sont à découvrir à la Maison de la Cerise qui promeut et protège le patrimoine fruitier et culturel que représente la cerise dans la vallée du Tarn.

Crédit : Maison de la Cerise