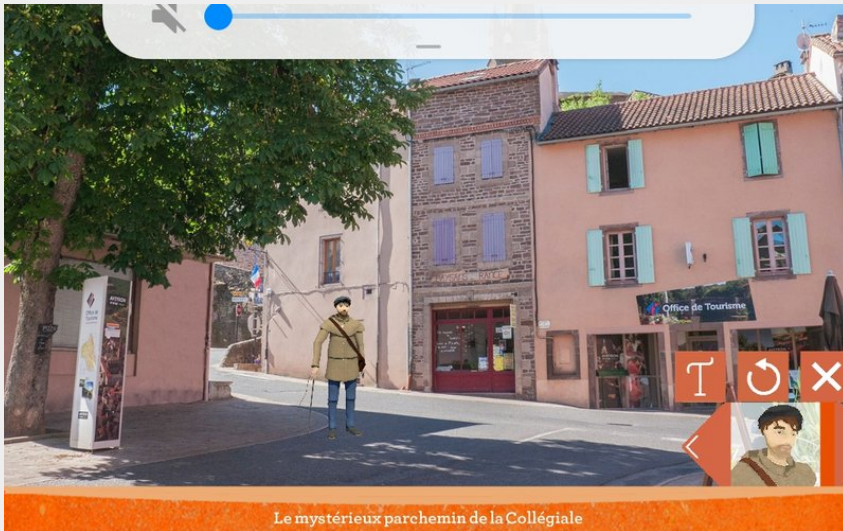
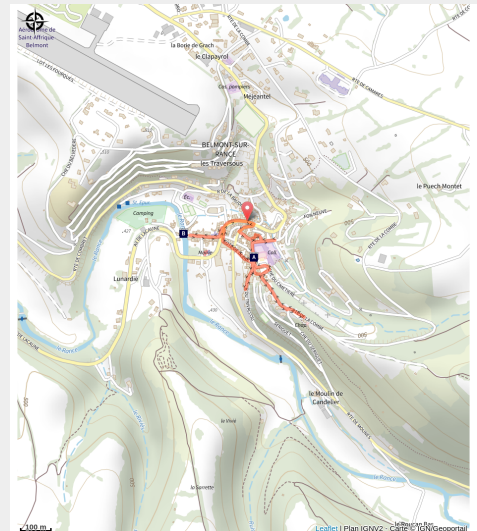


# Le mystérieux parchemin de la Collégiale

Des falaises de Roquefort au Rougier



(Réoviz)



Sous l'oeil bienveillant de sa collégiale, la silhouette élancée de Belmont domine avec élégance la Vallée du Rance.

Sur cet îlot préservé du Rougier ont vécu des hommes et des femmes singuliers. Partir à leur rencontre au détour des ruelles caladées de la ville, c'est lever un coin de voile sur les secrets d'une cité millénaire. C'est aussi, parfois, leur apporter quelque secours...

## Infos pratiques

Pratique : Pédestre

Durée : 1 h 30

Longueur : 1.7 km

Dénivelé positif : 66 m

Difficulté : Facile

Type : Numérique

Thèmes : Histoire et patrimoine

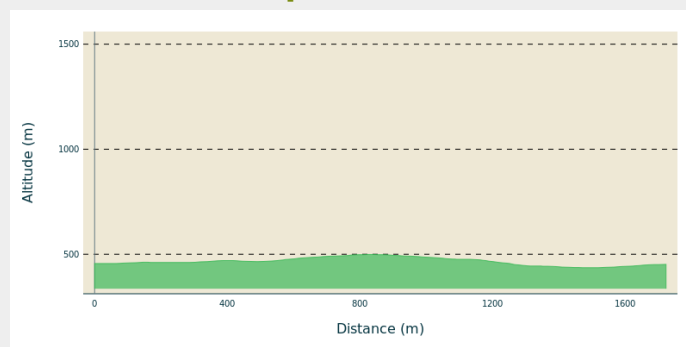
# Itinéraire

**Départ** : Office de Tourisme

**Arrivée** : Office de Tourisme

**Communes** : 1. Belmont-sur-Rance

## Profil altimétrique



Altitude min 436 m Altitude max 499 m

Le contenu de cet itinéraire est disponible dans l'application Balades des Grands Causses, téléchargeable sur les stores.

[Télécharger l'application "Balade Grands Causses"](#)



# Sur votre route...



 Collégiale (A)

 Pont vieux (B)

# Toutes les informations pratiques

## Comment venir ?

Accès routier

De Camarès par la D91

De Saint-Affrique par la D999 puis par la D32

Parking conseillé

Place Georges Mouis

## Lieux de renseignement

**Office de Tourisme Rougier Aveyron Sud**

[contact@tourisme-rougier-aveyron.com](mailto:contact@tourisme-rougier-aveyron.com)

Tel : 0565992913

<http://www.tourisme-rougier-aveyron.com>



# Sur votre route...

---



## Collégiale (A)

Construite de 1515 à 1524, par ordre du prévôt des chanoines de Belmont, Michel de Pontault, elle est édifiée pour remplacer l'ancienne église devenue trop petite. Il fallait accueillir tous les fidèles. Cette église en grès rose, de style gothique flamboyant, est classée Monument Historique en 1929.

Crédit : OT Belmont

---



## Pont vieux (B)

Pont vieux du 12ème siècle remanié au 14ème siècle.

Crédit : OT Pays Belmontais