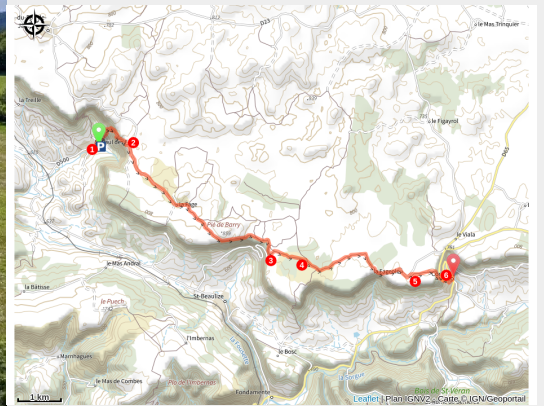


# De St-Paul des Fonts à Cornus

Des Gorges du Tarn au Causse du Larzac



Autour de La Fageole (Virginie Govignon - OT Larzac et Vallées)



**Longez la bordure sud-ouest du plateau du Larzac : des vues majestueuses sur la vallée de la Sorgues, avec en toile de fond les crêtes héraultaises, jalonnent ce cheminement rural et oxygénant !**

La montée sur le causse, depuis le cirque de Saint-Paul-des-Fonts, est le morceau de bravoure de cet itinéraire. Une fois sur le plateau, un paysage de taillis et de champs vous accueille et vous dévoile les contreforts méridionaux du Larzac, sous un ciel sillonné par les vautours fauves. La descente finale vous révèle le village de Cornus, rural et plein de charme

## Infos pratiques

Pratique : Pédestre

Durée : 4 h

Longueur : 12.4 km

Dénivelé positif : 346 m

Difficulté : Moyen

Type : Etape

Thèmes : Flore, Histoire et patrimoine, Point de vue

# Itinéraire

**Départ** : St-Paul des Fonts

**Arrivée** : Cornus

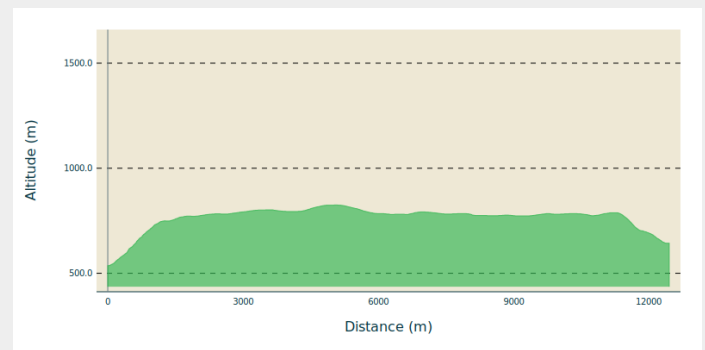
**Balisage** :  GR

**Communes** : 1. Saint-Jean-et-Saint-Paul

2. Saint-Beaulize

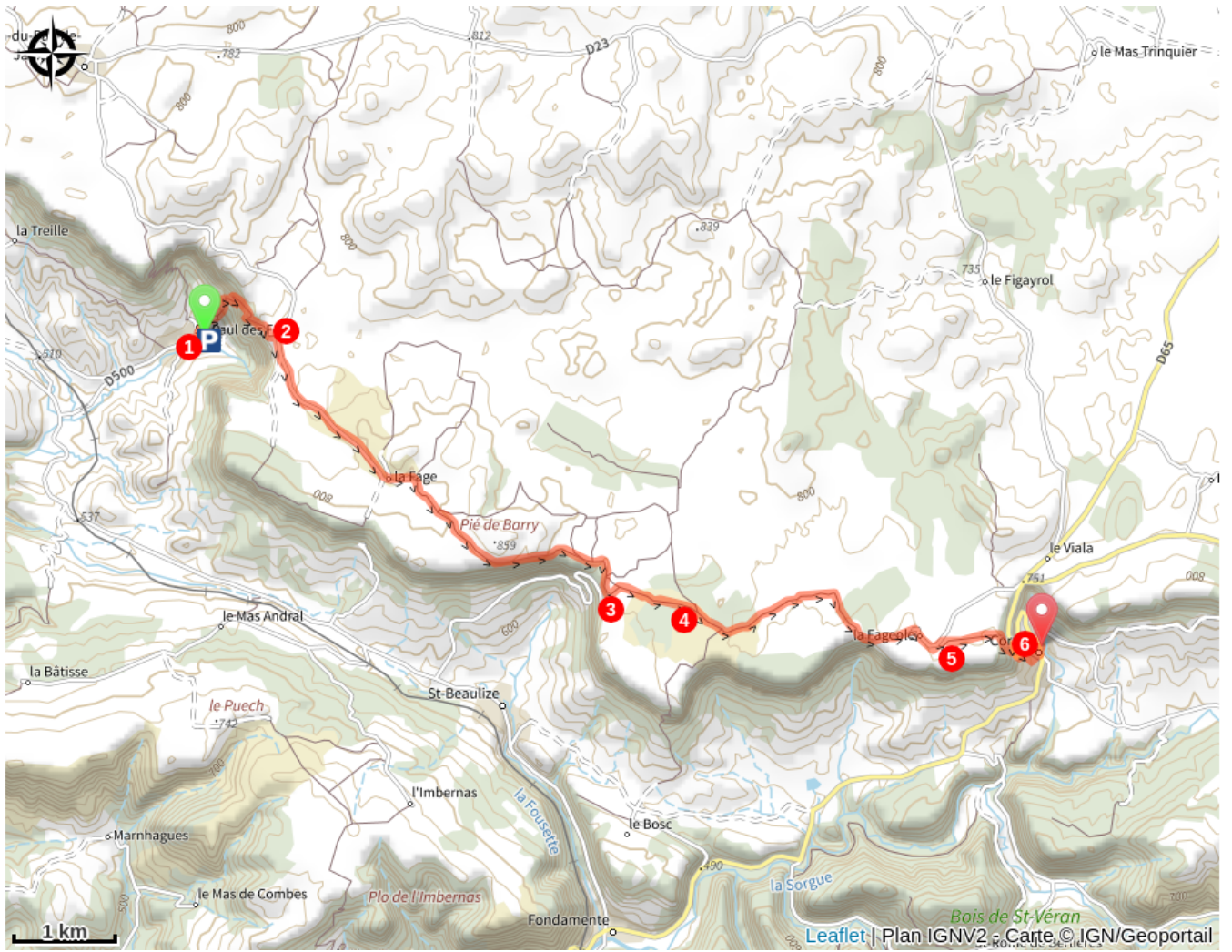
3. Cornus

## Profil altimétrique



1. Depuis le côté nord de l'église, se diriger à gauche puis suivre la route vers le Nord. A la première intersection, au niveau de la croix, s'engager à droite sur le chemin bitumé qui s'élève vers le réservoir. Continuer sur un sentier qui monte en lacets vers le plateau.
2. Sur le Causse, laisser à gauche la ferme de la Vialette et sa tour carrée. Prendre à droite la petite route reliant Le Viala à La Fage et continuer pendant 2 km jusqu'à la ferme expérimentale à La Fage. Passer entre les bâtiments, laisser une lavogne sur la droite et emprunter à gauche une large piste jusqu'à sa jonction avec la petite route descendant vers Saint-Beaulize.
3. Au croisement, prendre à gauche une piste. 750 m plus loin, arriver à une intersection de chemins.
4. A l'intersection de chemins, continuer tout droit jusqu'à une bergerie et arriver à la jonction avec une piste sur la droite. Poursuivre jusqu'au rebord du plateau. La piste revient vers l'intérieur du plateau et rejoint le hameau de La Fageole. Continuer sur la petite route qui contourne les bâtiments par la droite. Dans un virage, passer devant une ferme et, 100 m plus loin, atteindre une intersection.
5. Quitter la route et s'engager à droite sur un sentier longeant une haie. Suivre en bordure un champ sur 500m, puis bifurquer à droite pour descendre en sous bois. Emprunter à droite la D7 sur 100m.
6. Quitter la route après le virage pour prendre à droite un chemin de terre menant directement à Cornus.

# Sur votre route...



# Toutes les informations pratiques

## Comment venir ?

### Transports

Se déplacer [en bus ou en train](#), en covoiturage [Aires de covoiturage](#), en autostop [Rezopouce](#)

### Accès routier

A 20 km à l'Est de Saint-Affrique par les D999, D293, D93 et D500.

### Parking conseillé

Parking derrière l'église.

## Lieux de renseignement

### Office de Tourisme Larzac et Vallées

Place du Claux, 12230 NANT

[infos@tourisme-larzac.com](mailto:infos@tourisme-larzac.com)

Tel : +33(0)565622364

<http://www.visit-larzac.com/>



## Source



C.C. Larzac et Vallées - CDRP Aveyron