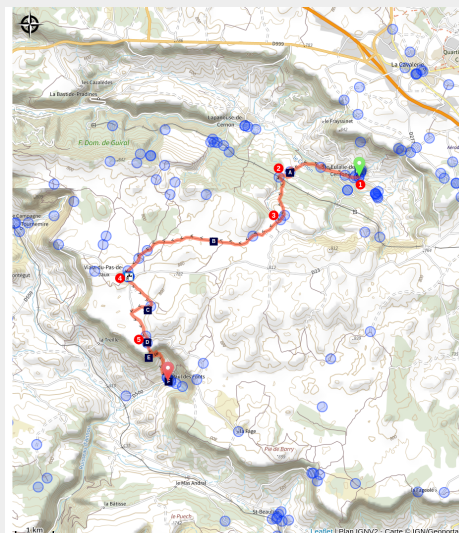


De Ste-Eulalie de Cernon à St-Paul des Fonts

Des Gorges du Tarn au Causse du Larzac



Passage sous l'ancienne voie ferrée, non loin de la Baraque (Virginie Govignon - OT Larzac et Vallées)



Traversez la devèze du Viala-du-Pas-de-Jaux, site modelé par des siècles de pâture par les brebis, et parvenez en surplomb d'une fabuleuse création géologique, le cirque de Saint-Paul-des-Fonts

Un phare de pierres, la tour-grenier du Viala, et un site abyssal, le cirque de Saint-Paul-des-Fonts : l'ancienne mer jurassique des causses semble vous faire signe au gré de cette randonnée. Entre la montée au plateau et la descente dans le cirque, laissez-vous bercer par un paysage étale, aux vagues légères, où la tradition pastorale est bien ancrée

Infos pratiques

Pratique : Pédestre

Durée : 3 h 45

Longueur : 14.4 km

Dénivelé positif : 354 m

Difficulté : Moyen

Type : Etape

Thèmes : Agropastoralisme, Flore, Histoire et patrimoine, Point de vue

Itinéraire

Départ : Ste-Eulalie de Cernon

Arrivée : St-Paul des Fonts

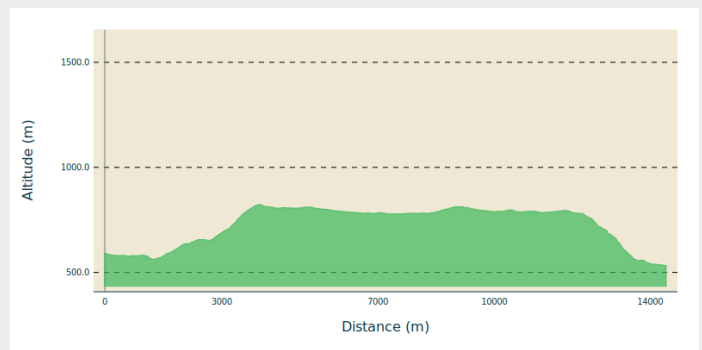
Balisage :  GR

Communes : 1. Sainte-Eulalie-de-Cernon

2. Viala-du-Pas-de-Jaux

3. Saint-Jean-et-Saint-Paul

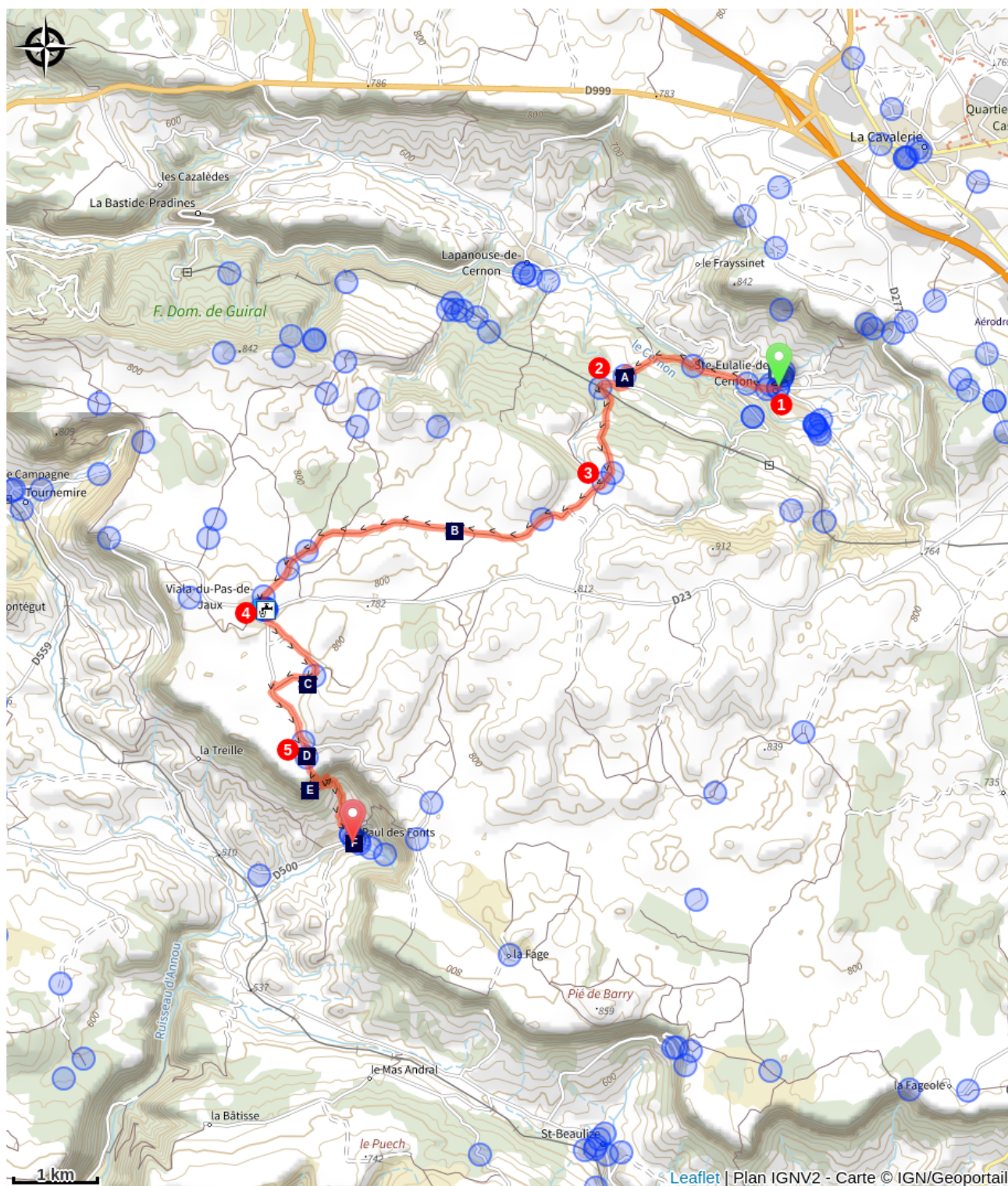
Profil altimétrique






Altitude min 532 m Altitude max 824 m

1. De Sainte-Eulalie-de-Cernon, reprendre la D 77 direction ouest vers Lapanouse de Cernon sur 1 km. Au niveau d'un virage assez accentué, prendre à gauche un sentier descendant au ruisseau, le franchir sur une passerelle. Tourner à gauche et suivre un chemin longeant des clôtures. Continuer à travers bois, passer devant un dolmen et déboucher sur la petite route, la suivre à droite en direction de la ferme de La Baraque.
2. Laisser la ferme à droite et continuer pendant 200m. Tourner à gauche, passer sous la voie ferrée et juste après, bifurquer à gauche sur un chemin en pente raide remontant sur le plateau. Poursuivre sur le Causse sur un large chemin de terre.
3. Obliquer à droite sur un sentier moins bien tracé. Passer sous la ligne à haute tension et continuer sur le Causse (bien suivre le balisage). Laisser un calvaire sur la droite et, depuis l'entrée du village, continuer vers la tour du Viala-du-Pas-de-Jaux.
4. De la tour du Viala-du-Pas-de-Jaux, le sentier GR® 71C emprunte sur 200m la route conduisant au Mas Baldy. A la croix, obliquer à gauche et prendre tout droit un large chemin d'exploitation. Avant le premier carrefour de pistes important, s'engager à droite sur un chemin, laisser une lavogne sur la droite et continuer toujours à droite sur un chemin herbeux vers le Mas Baldy. A l'entrée du hameau, prendre en face la petite route de la Fage sur environ 800 m.
5. Au niveau d'un virage, obliquer à droite sur un sentier qui traverse une pâture et rejoint un chemin creux bordé de haies de buis. Le chemin débouche sur les bords du cirque de Saint-Paul-des-Fonts (vue sur l'ensemble de ce cirque et sur le village). Descendre par un chemin caillouteux qui zigzague sur les pentes. Franchir un ruisseau et continuer vers le centre du village de Saint-Paul-des-Fonts.

Sur votre route...



-  Dolmen de Rafènes (A)
-  Lavagne de Font Rome (C)
-  Cirque de St-Paul des Fonts (E)

-  Les paires steppiques (B)
-  Buissière (D)
-  Espace botanique Hippolyte Coste (F)

Toutes les informations pratiques

i UNESCO Causses et Cévennes

Cet itinéraire est situé dans la zone cœur du Bien Causses et Cévennes, paysage culturel de l'agropastoralisme méditerranéen.

Comment venir ?

Transports

Se déplacer [en bus ou en train](#), en covoiturage [Aires de covoiturage](#), en autostop [Rezopouce](#)

Accès routier

Ste-Eulalie de Cernon, à 33km au sud de Millau par la D809 la D277 et la D77.

Parking conseillé

Parking derrière le cimetière

i Lieux de renseignement

Office de Tourisme Larzac et Vallées

Place du Claux, 12230 NANT

infos@tourisme-larzac.com

Tel : +33(0)565622364

<http://www.visit-larzac.com/>



Source



C.C. Larzac et Vallées - CDRP Aveyron

Sur votre route...



Dolmen de Rafènes (A)

Les dolmens (= pierre plate en breton) servaient de tombeaux. Ils étaient enfouis sous un tumulus de pierres et de terre. L'Aveyron est le département qui compte le plus de dolmens en France.

Ce dolmen est situé à proximité de "La Baraque" qui désignait des refuges, hostelleries construits le long des voies de communication.

La présence d'un dolmen sur ce chemin présume d'une voie de communication importante. Les dolmens se trouvaient sur les passages des pasteurs transhumants au néolithique (-4000 ans).

Cette voie reliait la vallée et le causse et permettait aux bergers et à leurs troupeaux d'accéder aux pâturages.

Crédit : Christiane Glandières



Les pairies steppiques (B)

Composants essentiels des causses, ces pâtures de pelouses sèches parsemées de buis et de genévriers accueillent généreusement l'élevage ovin. Ces espaces plus ou moins abandonnés, se referment. En effet, les éleveurs caussenards, pourtant bergers, sont soumis, avec la déprise agricole et l'intensification des élevages à un repli vers des surfaces plus productives et un abandon progressif des parcours. Friches et broussailles gagnent du terrain.

Source : "Les Causses : des plateaux arides" - Les Dossiers du Parc - PNR des Grands Causses.

Crédit : SandrinePerego



Lavogne de Font Rome (C)

Cette lavogne dite de Font Rome, construite en 1910 près des puits citernes, se situe à la base sur un fond argileux étanche. Elle fut par la suite reprise en forme de cuvette bâtie en pierres jointoyées au ciment. Ce type offre l'avantage de former un passage qui résiste aux pieds des ovins, et la pente douce des abords limite le risque de glissement et de chute des animaux. Elle est alimentée avec de l'eau de pluie.

Source: Association La Tour du Viala du Pas de Jaux

Crédit : Association La Tour du Viala du Pas de Jaux




🐄 Buisnière (D)

La buissière est un chemin bordé de haies de buis, formant un véritable couloir végétal caractéristique des Causses, où le climat est rude et contrasté. Ces corridors naturels, constitués de doubles haies épaisses, protègent les troupeaux du vent, de la neige en hiver, et de la chaleur en été. En raison de la densité des buis, les animaux ne peuvent pas s'échapper de ce "tuyau" protecteur.

Utilisée également par les hommes, les chars et les carrioles, la buissière facilitait les déplacements entre hameaux, pâturages, bergeries, et points d'eau. Elle témoigne ainsi des pratiques agricoles anciennes et des réseaux de communication nécessaires à l'organisation des espaces ruraux.

À noter : la Pyrale du buis, un papillon actif de mai à octobre, menace ces buissières en dénudant les buis de leurs feuilles. Les chenilles de ce ravageur se déplacent en descendant sur des fils, ce qui peut être gênant pour les randonneurs, bien que sans danger.

Crédit : Claude Chambaud



🗻 Cirque de St-Paul des Fonts (E)

Le Cirque de St-Paul des Fonts est un cirque naturel de forme semi-circulaire formé par l'érosion karstique.

Crédit : Claude Chambaud



✿ Espace botanique Hippolyte Coste (F)

Etabli au rez-de-chaussée du presbytère accolé à l'église de Saint-Paul-des-Fonts, l'espace botanique est consacré à la vie et à l'œuvre du chanoine Hippolyte Coste qui partagea sa vie entre les devoirs de son ministère et sa passion pour la botanique.

Ce rouergat d'origine paysanne modeste, que l'on a surnommé «le curé des fleurs», a su s'élever dans la cour des plus grands botanistes en réalisant notamment la remarquable et magistrale «Flore descriptive et illustrée de la France, de la Corse et des contrées limitrophes» (1901 – 1906) qui constitue son œuvre maîtresse, connue et reconnue encore de nos jours à l'échelle internationale européenne.

Saint-Paul-des-Fonts, dans le souvenir du «curé des fleurs» ravivé par ce musée, devient ainsi une destination incontournable pour tous ceux qui désirent s'instruire et se ressourcer en découvrant les richesses botaniques sur les grands espaces fleuris du Larzac et l'Aveyron (texte de Christian Bernard).

Ouvert de la mi-mars à octobre de 10h à 18h. Visite gratuite.

Crédit : OT Larzac et Vallées