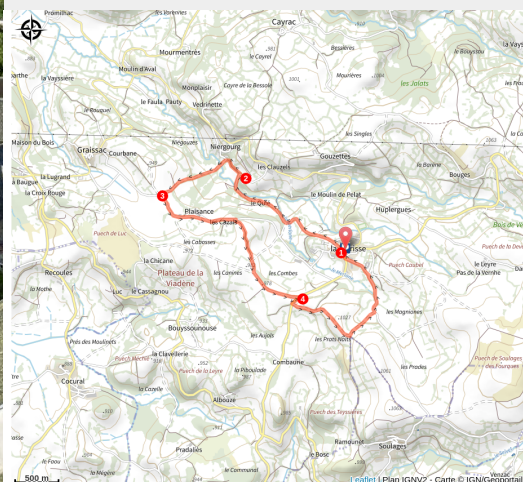


Les chemins paysagers

PNR_AUBRAC



Village de la Terrisse (© P. Soissons)



Au départ de la Terrisse, douceur des paysages vallonnés de la Viadène

Après être descendus dans la vallée boisée de l'Argence, vous serpenterez à travers hameaux et pâturages en admirant les paysages empreints de sérénité jusqu'au point culminant des Prats Nals, à 1027 m d'altitude d'où vous pourrez admirer la vallée de la Truyère puis les sommets du Plomb du Cantal, du Puy Griou et du Puy Mary.

Infos pratiques

Pratique : Pédestre

Durée : 2 h

Longueur : 7.8 km

Dénivelé positif : 196 m

Difficulté : Facile

Type : Boucle

Thèmes : Point de vue

Itinéraire

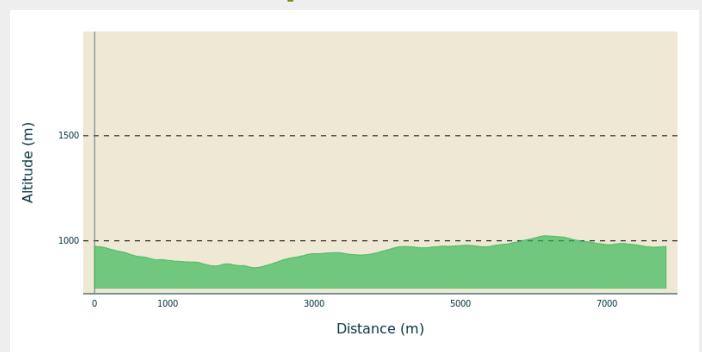
Départ : Devant l'église de La Terrisse

Arrivée : Devant l'église de La Terrisse

Balisage : — PR

Communes : 1. Argences-en-Aubrac

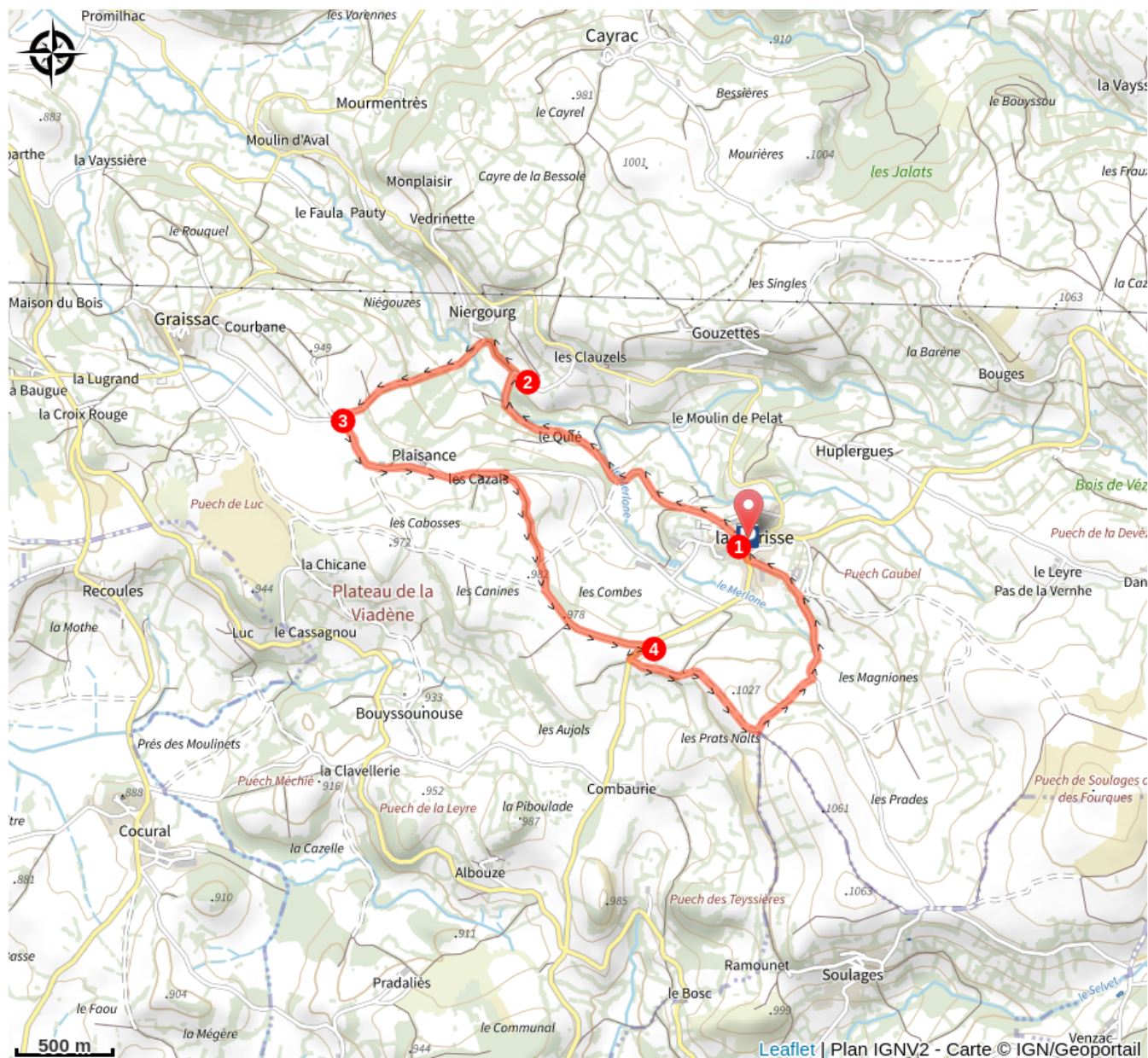
Profil altimétrique




Altitude min 872 m Altitude max 1024 m

1. Depuis la place de l'église, prendre la petite route « du Quié » en passant entre la Vierge et la fontaine. Suivre cette route un long moment, après la dernière habitation, le route se transforme en chemin. Continuer le chemin jusqu'au ruisseau "l'Argence Vive".
2. Traverser l'Argence Vive, puis 200 m plus loin au croisement avec un chemin d'exploitation, prendre à gauche. Suivre ce chemin sur 300 m et obliquer de nouveau à gauche au niveau d'une croix en bois pour revenir vers le ruisseau. Traverser le ruisseau et continuer le chemin pour remonter sur le plateau.
3. Arrivés à la route, bifurquer à gauche vers la ferme de Plaisance. Passer cette ferme et poursuivre vers les Cazals. Après la ferme des Cazals, prendre à droite une ancienne route. Sur le plateau, au premier embranchement, prendre à droite, puis au second, à gauche et le troisième, en face jusqu'au croisement avec la route (D 34), belle vue sur les monts du Cantal et le plateau du Carladez.
4. Prendre la D 34 à droite sur 100 m. Puis prendre à gauche un chemin d'exploitation. Au premier croisement, prendre à droite puis au second, à gauche. Arrivés à une petite route, prendre à gauche puis au second croisement, obliquer de nouveau à gauche pour rejoindre le bas du village de La Terrisse.

Sur votre route...



 Chapelle du XV^e siècle dans l'Eglise de la Terrisse (A)

Toutes les informations pratiques

Comment venir ?

Accès routier

Depuis Laguiole, prendre la D931 en direction de Lacalm et Chaudes-Aigues, après 8 km, prendre à gauche la D34 direction Alpuech. Toujours sur la D34, passer Alpuech vers la Terrisse.

Depuis Sainte Geneviève sur Argence, prendre la D537.

Parking conseillé

Parking devant l'Eglise

Lieux de renseignement

Office de Tourisme Aubrac Laguiole Carladez et Viadène - Bureau d'Argences-en-Aubrac

Place des Tilleuls, Ste Geneviève sur
Argence, 12420 ARGENCES-EN-AUBRAC

argence@tourismeenaubrac.com

Tel : 05 65 66 19 75

<https://www.tourisme-en-aubrac.com/>



Sur votre route...



Chapelle du XV^e siècle dans l'Eglise de la Terrisse (A)

L'église placée sous le vocable de Saint Etienne et Saint Ferréol, était à la collation de l'évêque de Rodez. L'édifice primitif, dont la démolition fut décidée en 1374, fut transféré des fossés du château à l'emplacement actuel. De style gothique, elle a été érigée en 1371-1374 (autre date mentionnée : après 1374).

Elle abrite un buste de femme en marbre blanc réalisé par Denys Puech (classé aux Monuments Historiques le 18 juin 2013) ainsi que 2 autres bustes datant du XVIII^e siècle.

Dans la chapelle de droite, clef de voûte aux armes d'Estaing et dans la chapelle de gauche : clef de voûte représentant, dans le blason, le Tau de saint Antoine surmonté de 3 étoiles (Tau que l'on retrouve à la Croix « Des Cingles » belle croix énigmatique au milieu d'un couderc, non loin de Bouges).

Crédit : © Wiki Commons