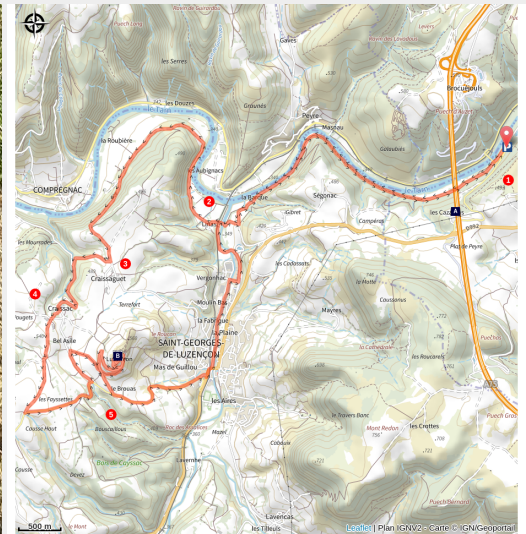


Gravel N°11 - La butte de Luzençon

Des Gorges du Tarn au Causse du Larzac



Butte de Luzençon (Guillaume Grenet)



Des rives du Tarn à la Chapelle de Luzençon, ce tracé couronné par une vue exceptionnelle à 360° sur le Viaduc de Millau, le village de Saint-Georges, le Larzac et les monts du Lévézou, est à la fois oxygenant et exigeant.

Infos pratiques

Pratique : Gravel

Durée : 2 h

Longueur : 24.4 km

Dénivelé positif : 526 m

Difficulté : Difficile

Type : Boucle

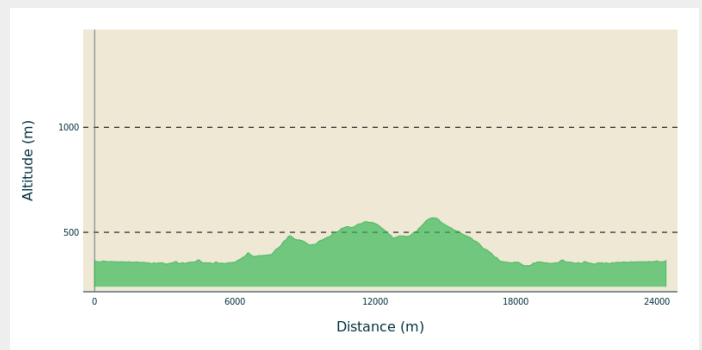
Thèmes : Histoire et patrimoine,
Point de vue

Itinéraire

Départ : Pont Pierre Garlenc (Pont bleu)

Communes : 1. Creissels
2. Saint-Georges-de-Luzençon

Profil altimétrique




Situé à 6 km du centre-ville de Millau, le départ de ce circuit peut se faire en empruntant la trace verte du Viaduc.

1. Sur un sentier bordé de chênes verts, longer la rivière la Tarn jusqu'après le hameau de Linas au km 7.
2. Après ce petit échauffement 3 grimpettes vous attendent pour affûter vos mollets si vous passez sans poser pied à terre. La dernière grimpette s'effectue sur un passage caillouteux à 13%. Le chemin vous fait accéder au petit hameau de Craissaguet au km 9.
3. A l'entrée de celui-ci, prendre à droite la route goudronnée. Après quelques coups de pédales en descente puis en montée sur une route peu fréquentée, si ce n'est par les gens des hameaux alentours, vous voilà à Craissac km 10.
4. Les pistes suivantes montantes vous amènent tranquillement, sauf la dernière située au km 14 avec un passage à 14%. Bravo si vous passez sur votre gravel musculaire, là, le point d'intérêt de cette randonnée "le hameau de Luzençon", situé sur une butte culminant à 562 m. Vous arrivez à la chapelle St-Martial érigée au XI siècle, à sa proximité la plate-forme surélevée, ici, vous serez surpris par une vue panoramique du pays à 360°.
5. Vous repartez sur la route descendante sur 3,5 km et vous arrivez à St-Georges-de-Luzençon km 17. Vous longez le petit cours d'eau du Cernon sur un sentier pittoresque pendant 1 km. Puis vous vous dirigez sur la route bitumée vers le croisement de l'aller du parcours à côté de Linas. Au km 19, vous reprenez le début du parcours en sens inverse durant les 5 derniers kilomètres.

Sur votre route...



 Viaduc de Millau (A)

 Chapelle Saint-Martial de Luzençon
(B)

Toutes les informations pratiques

Comment venir ?

Parking conseillé

Vers le Pont Roussel

Lieux de renseignement

Office de Tourisme Millau Grands Causses

1, place du Beffroi, 12100 MILLAU

contact@ot-millau.fr

Tel : 05 65 60 02 42

<https://www.explore-millau.com/>



Source



Club Cyclotourisme Millavois

<http://clubcyclomillavois.fr>

Sur votre route...



Viaduc de Millau (A)

343 m de haut (une vingtaine de plus que la Tour Eiffel) pour 2.5 km de long. 3600 tonnes d'acier pour son tablier.

Une prouesse technique, un ouvrage d'art contemporain classé "Grands Sites de Midi-Pyrénées".

Des visites insolites : Jardins des explorateurs et découverte de la pile P2, parcours en canoë, en barque avec les Bateliers du Viaduc. à pied, en Quad, en parapente ...

Crédit : ©Grands sites Midi-Pyrénées



Chapelle Saint-Martial de Luzençon (B)

Caractéristique de l'architecture romane locale, cette chapelle castrale fut érigée à la fin du XIème siècle et le chevet pentagonal fut refait au XIIème. La dernière travée est un espace funéraire. Au XVIIème siècle la chapelle fut ouverte à tous et des mariages y furent célébrés. Le chevet orienté plein Est symbolise le soleil toujours ressuscité, identifié au Christ. Possibilité de récupérer la clef à la mairie de Saint Georges de Luzençon, tél : 05 65 58 41 00

Crédit : Eric Teissedre