
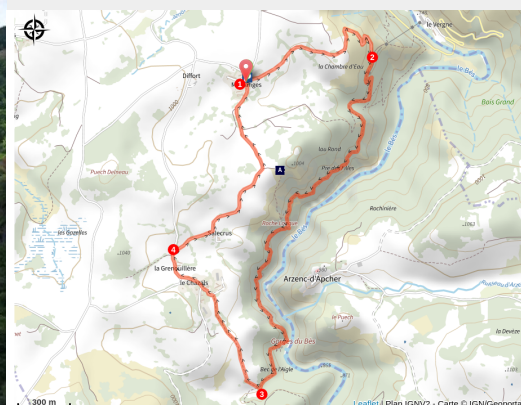


# Les Gorges du Bès

PNR\_AUBRAC



Les vertigineuses Gorges du Bès (© J. Damase)



Un magnifique sentier de montagne, écrin de nature, au creux des gorges du Bès.

Ce circuit quelque peu accidenté, emprunte un sentier étroit qui longe les gorges du Bès et offre de merveilleux paysages, avec, sur la rive opposée (Lozère), les ruines du château d'Arzenc d'Apcher.

## Infos pratiques

Pratique : Pédestre

Durée : 2 h 15

Longueur : 6.5 km

Dénivelé positif : 292 m

Difficulté : Moyen

Type : Boucle

Thèmes : Eau, Géologie

# Itinéraire

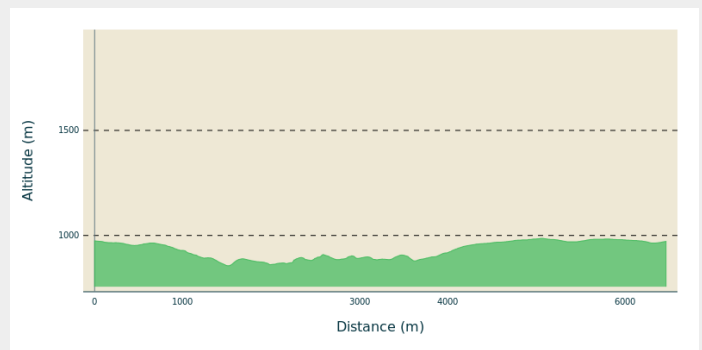
**Départ** : Morsanges, Maurines

**Arrivée** : Morsanges, Maurines

**Balisage** : — PR

**Communes** : 1. Maurines

## Profil altimétrique



Altitude min 856 m Altitude max 986 m

1. Le départ se situe au hameau de Morsanges devant le four banal. De là, emprunter le chemin qui passe devant la fontaine. Après avoir dépassé le chaos granitique situé au dessus du chemin, franchir une succession de portails. (point de vue sur la retenue du barrage de Grandval).
2. Le chemin descend en lacets. A la 4ème épingle, laisser le chemin qui part vers la conduite forcée pour suivre le sentier à droite. Dans une autre épingle, emprunter la sente en dessous d'un muret de pierres sèches. Le sentier traverse le bois et redevient assez plat puis s'engage dans le défilé. Sur 1 km on traverse alors plusieurs secteurs d'escalade : pré des filles, griffes du diable, roche longue, belvédère et bec de l'aigle. Prudence avec les enfants, passages avec main courante câblée.
3. Après le secteur du bec de l'aigle, prendre le chemin de droite qui monte jusqu'à une chicane pour ensuite rejoindre un portillon. Continuer jusqu'au hameau de Chazals.
4. Au carrefour après le hameau de la Grenouillère, prendre à droite la route jusqu'à Morsanges et retrouver le point de départ (vue sur les ruines de la tour d'Arzenc d'Apcher, de l'autre côté des gorges, en Lozère).

# Sur votre route...



🦋 Aire d'éco-bivouac de Morsanges -  
Maurines (A)

# Toutes les informations pratiques

## **Recommandations**

Le sentier est escarpé, il est déconseillé aux personnes sujettes au vertige. Lors d'épisodes de brouillard, la lecture des balises et du parcours peut être compliquée.

## **Comment venir ?**

Parking conseillé

Le four Banal à Morsanges, Maurines

## **Lieux de renseignement**

### **Les Pays de Saint-Flour - Bureau de Chaudes-Aigues**

3 Place du Gravier, 15110 Chaudes-Aigues

[chaudesaigues.info@pays-saint-flour.fr](mailto:chaudesaigues.info@pays-saint-flour.fr)

Tel : 04 71 23 52 75

<https://www.pays-saint-flour.fr/>



# Sur votre route...

---



## 🦋 Aire d'éco-bivouac de Morsanges - Maurines (A)

Installée en juin 2025, cette aire d'éco-bivouac permet d'offrir un cadre pour passer une nuit à la belle étoile ou bien sous le toit la petite cabane. Sur site vous une cabane pouvant accueillir jusqu'à 3 personnes, deux emplacements tente, des toilettes sèches, des tables de pique-nique et un magnifique belvédère sur les Gorges du Bès.

L'association des Parcs du Massif Central (IPAMAC) en lien avec le parc naturel régional de l'Aubrac et Saint-Flour Communauté, ont rendu possible ces aménagements prévus pour accueillir des personne en bivouac à la nuitée et pouvoir vivre une expérience originale sur un espace prévu à cet effet.

Crédit : @PNR Aubrac