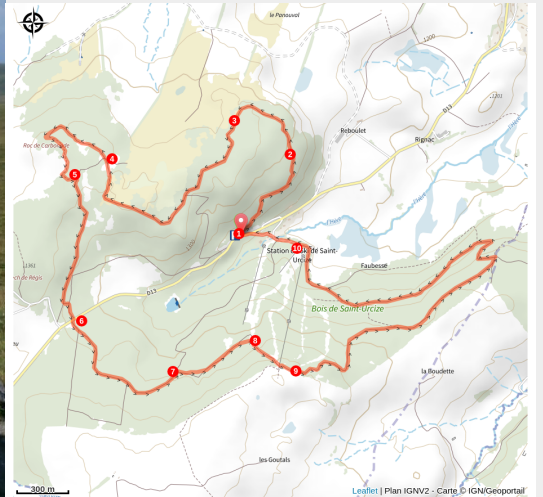


La Quille des Goutals

PNR_AUBRAC



La vue depuis le point culminant (©OT Pays de Saint-Flour)



Une boucle dans les bois de Saint-Urcize, alternant entre passage ombragés et vues sur l'Aubrac, parfaite pour les jours chauds !

Cette randonnée très boisée ménage des points de vue remarquables, sur les plateaux de l'Aubrac : du haut du Roc de Carbonade ou de la Croix des Goutals. De nombreux burons sont encore visibles mais ils ne sont plus en activité.

Infos pratiques

Pratique : Pédestre

Durée : 3 h

Longueur : 10.1 km

Dénivelé positif : 204 m

Difficulté : Moyen

Type : Boucle

Thèmes : Flore, Point de vue

Itinéraire

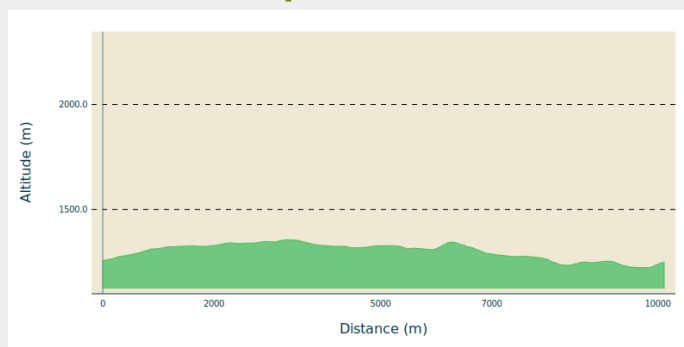
Départ : Foyer de ski de fond, Saint-Urcize

Arrivée : Foyer de ski de fond, Saint-Urcize

Balisage : — PR

Communes : 1. Saint-Urcize
2. Recoules-d'Aubrac

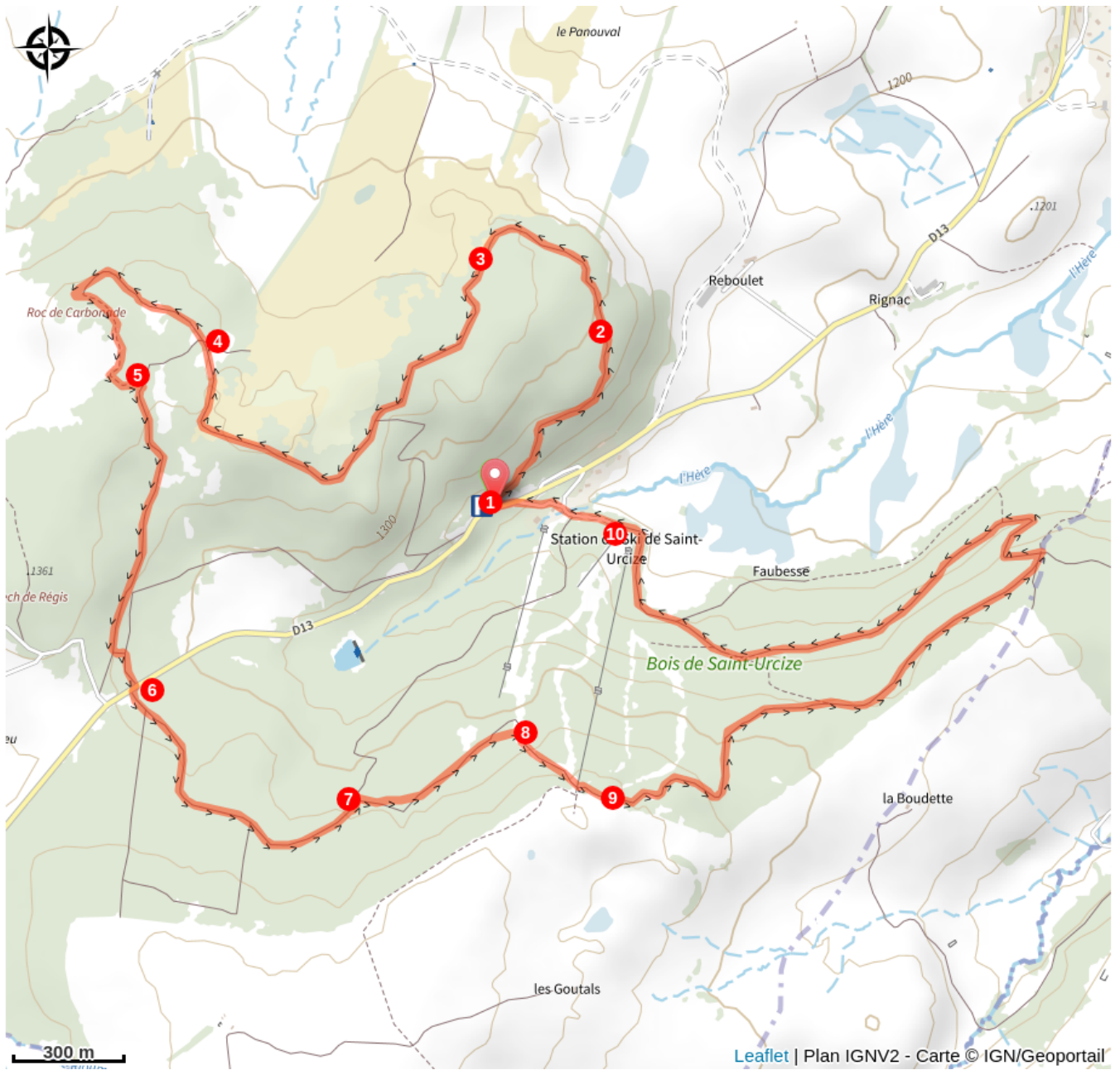
Profil altimétrique



Altitude min 1223 m Altitude max 1356 m

1. A la station de ski de Saint-Urcize, en contre-bas du foyer de ski de fond au bord de la route départementale n°13. Prendre la piste qui monte en forêt à l'extrémité nord de la carrière, 50 mètres plus bas que le foyer de ski de fond. Longer la piste de ski de fond.
2. Franchir la chicane, contourner le lac temporaire, traverser la clairière en remontant la piste de ski de fond.
3. Virer à gauche, laisser la piste de ski de fond et suivre un chemin de coupe bien marqué en direction d'une autre clairière en remontant la piste.
4. En lisière de forêt, passer la chicane et suivre la clôture sur 150 mètres (hors circuit à droite, le Roc de Carbonade). En pénétrant dans le bois, après 200 mètres, on rejoint la piste de ski de fond.
5. Suivre cette piste (large chemin forestier) à droite sur 1 kilomètre et rejoindre la RD13.
6. S'engager en face sur la piste forestière et la suivre tout droit sur 800 mètres.
7. Traverser le petit ruisseau l'Hère, puis bifurquer à droite dans un petit chemin qui monte à travers une plantation d'épicéas, traverser la clairière.
8. Remonter à droite la piste de ski alpin jusqu'à l'arrivée du téléski (hors circuit à droite, la Croix des Goutals, point de vue exceptionnel sur l'Aubrac).
9. Passer le téléski et suivre la piste de ski de fond sur environ 3 kilomètres jusqu'à la station de ski.
10. Prendre le chemin qui remonte vers la RD 13 à droite du bâtiment d'accueil. Prendre la RD 13 à gauche sur 200 mètres pour rejoindre le départ.

Sur votre route...



Toutes les informations pratiques

Recommandations

Traversée de propriétés privées, chiens interdits, même tenus en laisse.

Comment venir ?

Accès routier

Depuis Saint-Urcize, remontez en direction de la station de ski pour un départ au foyer de ski de fond.

Parking conseillé

Foyer de ski de fond, Saint-Urcize

Lieux de renseignement

Les Pays de Saint-Flour - Bureau de Chaudes-Aigues

3 Place du Gravier, 15110 Chaudes-Aigues

chaudesaigues.info@pays-saint-flour.fr

Tel : 04 71 23 52 75

<https://www.pays-saint-flour.fr/>



Source



Saint-Flour Communauté

<https://saint-flour-communaute.fr/>