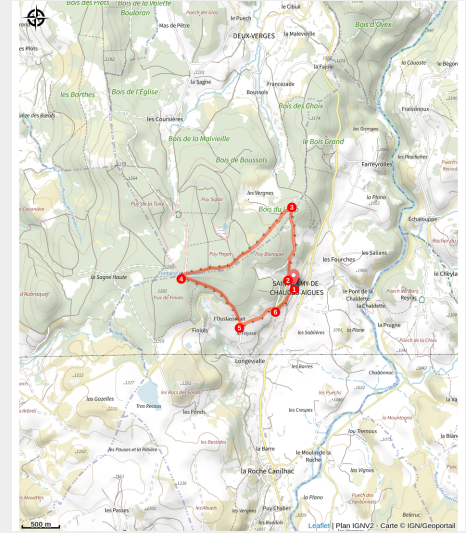


Fouon Del Bouyssou

PNR_AUBRAC



Vue sur le Puy de la Tuile (© PNR Aubrac)



Une ascension agréable vers le massif forestier du Puy de la Tuile pour
Cette randonnée se déroule pour la plupart en forêt, au calme loin de toutes activités (détente assurée). Le retour offre un très beau point de vue sur les Plateaux de l'Aubrac et la vallée glaciaire du Bès.

Infos pratiques

Pratique : Pédestre

Durée : 2 h

Longueur : 5.4 km

Dénivelé positif : 185 m

Difficulté : Moyen

Type : Boucle

Thèmes : Géologie, Point de vue

Itinéraire

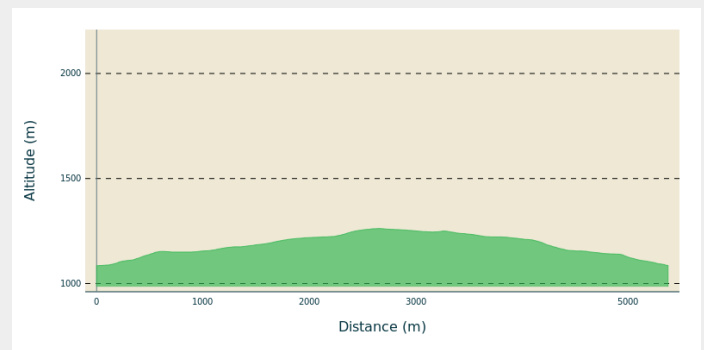
Départ : Place en contrebas de l'église, Saint-Rémy-de-Chaudes-Aigues

Arrivée : Place en contrebas de l'église, Saint-Rémy-de-Chaudes-Aigues

Balisage : — PR

Communes : 1. Saint-Remy-de-Chaudes-Aigues
2. Deux-Verges

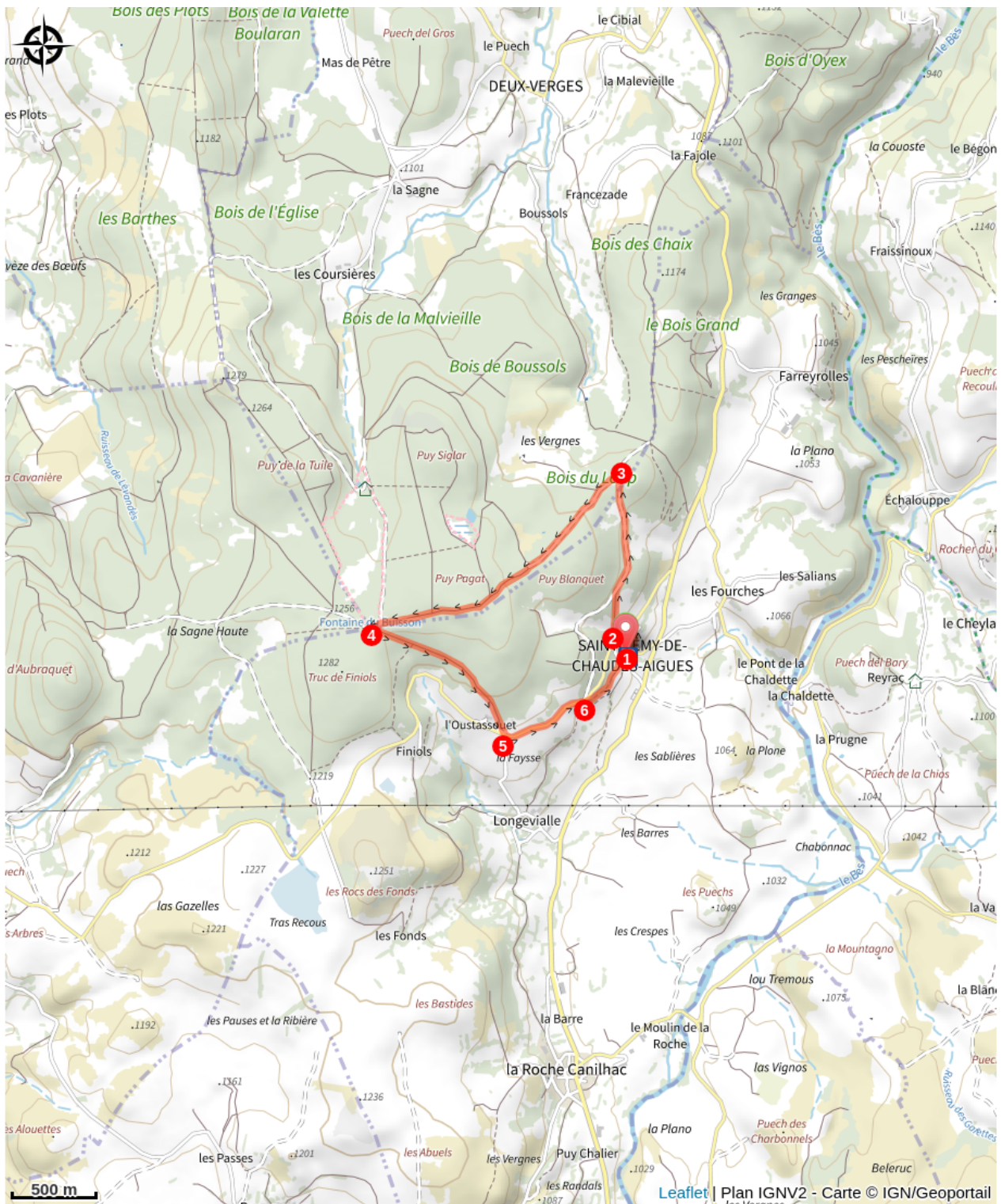
Profil altimétrique



Altitude min 1085 m Altitude max 1262 m

1. Depuis la place de Saint-Rémy, prendre la petite rue qui monte vers l'église et continuer tout droit jusqu'au carrefour de la D565, prendre à gauche sur 100 mètres.
2. Prendre à droite le chemin au niveau du captage et monter jusqu'à un carrefour où l'on prend à droite.
3. A la patte d'oie, prendre à gauche et continuer toujours tout droit sur 2 kilomètres.
4. Au grand carrefour lieu-dit "La Fouon del bouyssou" prendre à gauche le large chemin qui descend jusqu'à la route (très beau point de vue sur la vallée glaciaire du Bès).
5. Au carrefour, prendre la route à gauche sur 700 mètres.
6. Prendre à droite le petit chemin, qui redescend à travers les pins sur le village de Saint-Rémy.

Sur votre route...



Toutes les informations pratiques

Comment venir ?

Parking conseillé

Place en contrebas de l'église, Saint-Rémy-de-Chaudes-Aigues

Lieux de renseignement

Les Pays de Saint-Flour - Bureau de Chaudes-Aigues

3 Place du Gravier, 15110 Chaudes-Aigues

chaudesaigues.info@pays-saint-flour.fr

Tel : 04 71 23 52 75

<https://www.pays-saint-flour.fr/>

