


# Aux portes de l'Aubrac VTT n°16

PNR\_AUBRAC



La pancarte du village absorbé par un arbre (Office de Tourisme des Pays de Saint-Flour)



## Un circuit très roulant pour une découverte des abords de Lieutadès

Ce sentier permet de découvrir des villages aux toits de lauzes et murs en granite. En traversant la forêt des Mazes vous découvrirez une tourbière et plus loin, le sous-bois d'une hêtraie magnifique digne d'une forêt enchantée.

### Infos pratiques

Pratique : VTT

Durée : 2 h 45

Longueur : 20.1 km

Dénivelé positif : 483 m

Difficulté : Facile

Type : Boucle

Thèmes : Eau, Histoire et patrimoine

# Itinéraire

**Départ** : Place de la mairie, Lieutadès

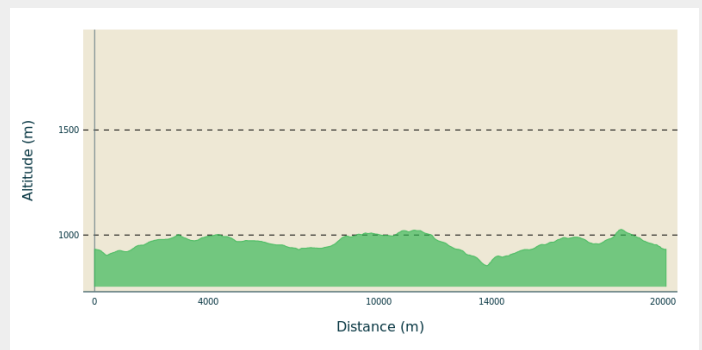
**Arrivée** : Place de la mairie, Lieutadès

**Balisage** : ➤ VTT Parc

**Communes** : 1. Lieutades

2. Cantoin

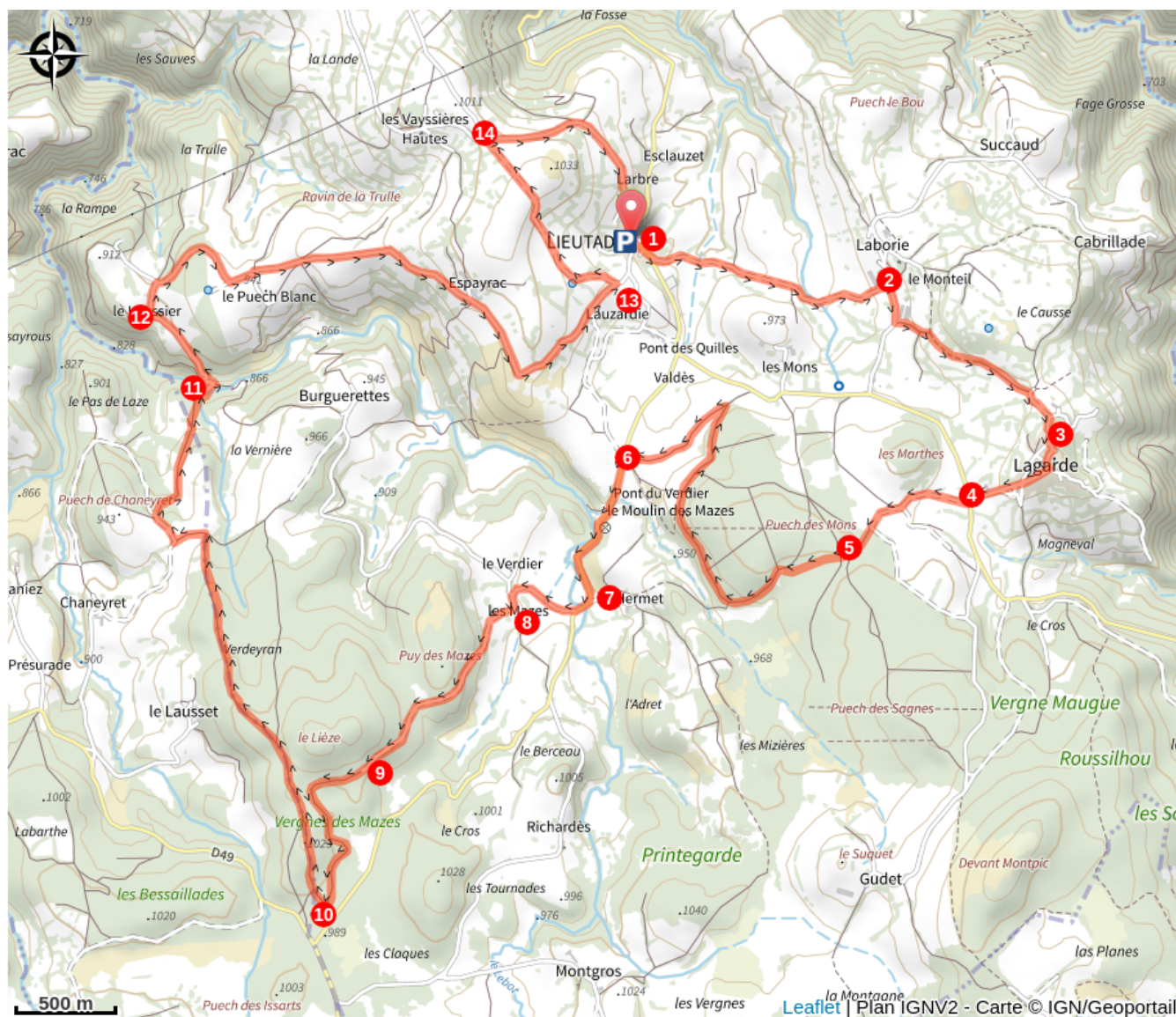
## Profil altimétrique



Altitude min 854 m Altitude max 1027 m

- 1 - Prendre direction Chaudes-Aigues et après l'église prendre une petite route qui descend sur la gauche et continuer sur le chemin.
- 2 - A Laborie, suivre la voie goudronnée à droite. A la sortie du village, suivre le chemin qui monte sur la gauche.
- 3 - Traverser le village de Lagarde.
- 4 - Au croisement suivre le chemin tout droit sur environ 600 mètres puis pénétrer dans le bois pour contourner le Puech des Mons par la gauche.
- 5 - Attention, prendre le sentier sur la gauche.
- 6 - Attention, arrivée sur une route goudronnée, laisser le sentier VTT N°8 (vert) en face et prendre la D385 sur la gauche.
- 7 - Laisser Lhermet sur la gauche et suivre la route à droite vers Les Mazes.
- 8 - A l'entrée du village, suivre le chemin qui monte sur la droite.
- 9 - Attention, laisser le bon chemin à plat et monter sur la droite.
- 10 - Au carrefour des pistes prendre à droite, ne pas redescendre sur la route départementale.
- 11 - Traverser le ruisseau le Lebot et après la passerelle monter par le chemin.
- 12 - Au Laussier suivre la route à droite.
- 13 - Attention, après La Lauzardie laisser la route et prendre le chemin qui monte sur la gauche.
- 14 - Au croisement suivre la route à droite jusqu'à Lieutadès.

# Sur votre route...



📷 Observatoire Photographique des  
Paysages : bourg de Lieutadès (A)

# Toutes les informations pratiques

## Comment venir ?

Parking conseillé

Place de la Mairie, Lieutadès

## Lieux de renseignement

### **Les Pays de Saint-Flour - Bureau de Chaudes-Aigues**

3 Place du Gravier, 15110 Chaudes-Aigues

[chaudesaigues.info@pays-saint-flour.fr](mailto:chaudesaigues.info@pays-saint-flour.fr)

Tel : 04 71 23 52 75

<https://www.pays-saint-flour.fr/>



# Sur votre route...

---



## ➡ Observatoire Photographique des Paysages : bourg de Lieutadès (A)

Grâce à l'Observatoire des Paysages, remontez le temps et plonger vous dans l'évolution des paysages au fil du temps. Certains clichés ont également un croquis de contexte

LIEN VERS LE CLICHÉ : [CLIQUEZ ICI.](#)

Enjeux : évolution du centre du village

Crédit : @K Guez