
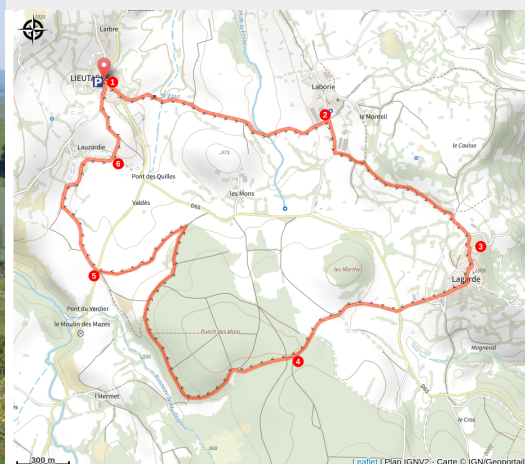


La forêt de Mons VTT N°28

PNR_AUBRAC



Vue sur les contreforts de l'Aubrac (Office de Tourisme des Pays de Saint-Flour)



Un petit tour sans difficulté à la découverte des villages avoisinants Lieutadès

Cet itinéraire bien roulant sur des chemins forestiers permet de découvrir une partie de Lieutadès avec ses villages et son petit patrimoine. A remarquer au village de Lagarde avec sa chapelle qui domine le village typique.

Infos pratiques

Pratique : VTT

Durée : 1 h

Longueur : 8.3 km

Dénivelé positif : 159 m

Difficulté : Très facile

Type : Boucle

Thèmes : Histoire et patrimoine

Itinéraire

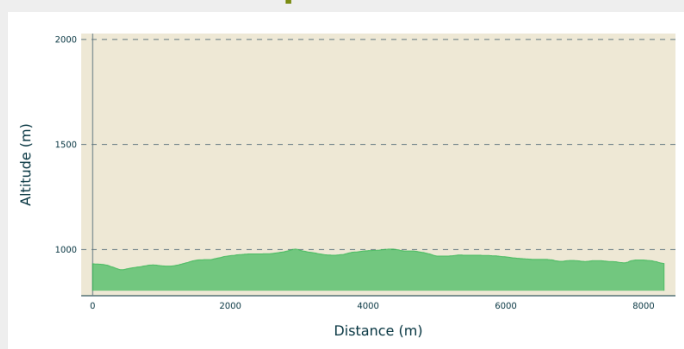
Départ : Place de la mairie, Lieutadès

Arrivée : Place de la mairie, Lieutadès

Balisage : ➡ VTT Parc

Communes : 1. Lieutades

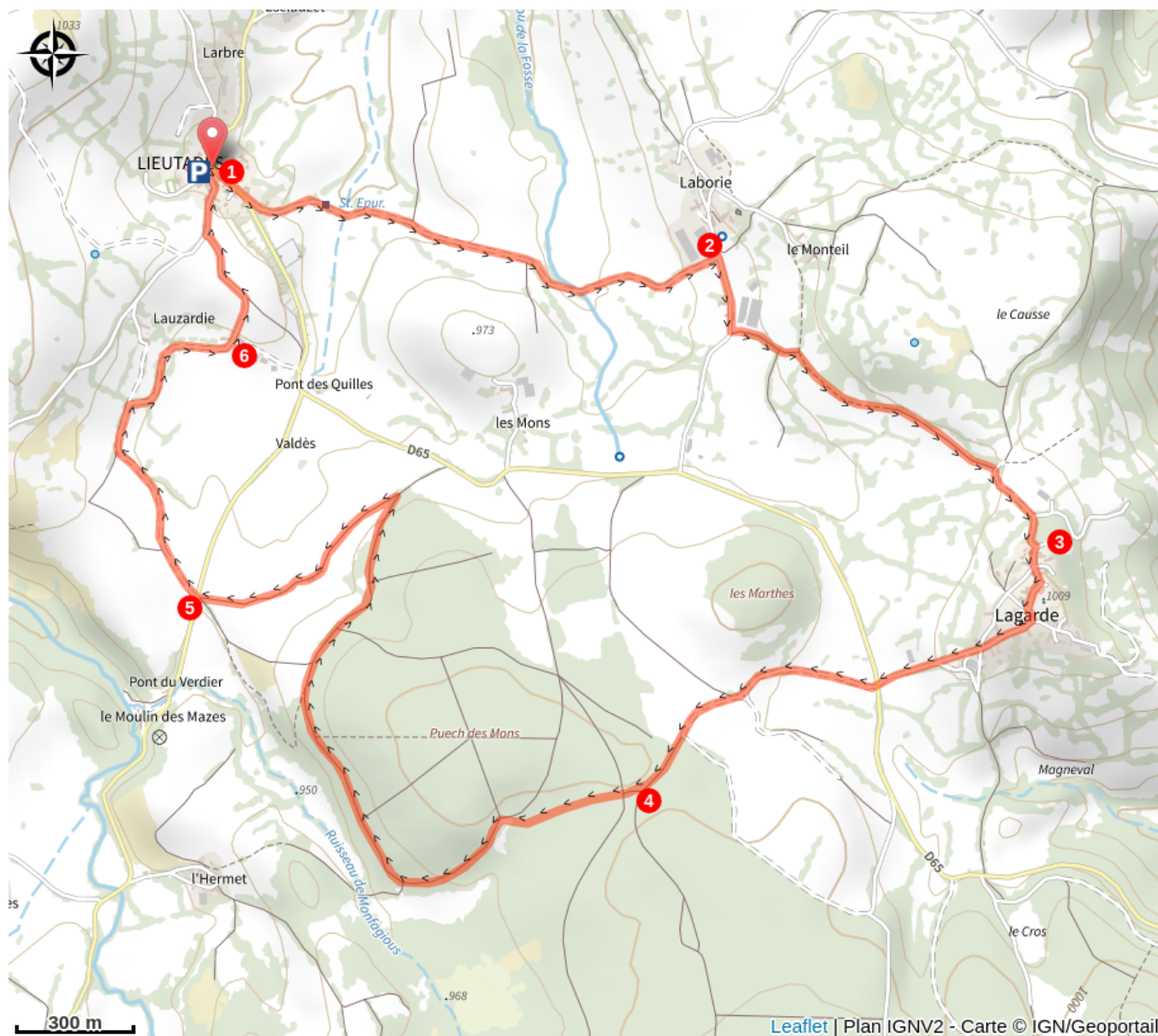
Profil altimétrique



Altitude min 904 m Altitude max 1002 m

- 1 - Prendre direction Chaudes-Aigues et après l'église prendre une petite route qui descend sur la gauche et continuer sur le chemin.
- 2 - A Laborie, suivre la voie goudronnée à droite. A la sortie du village, suivre le chemin qui monte sur la gauche.
- 3 - Traverser le village de Lagarde.
- 4 - Au croisement, suivre le chemin tout droit sur environ 600 mètres puis pénétrer dans le bois pour contourner le Puech des Mons par la gauche.
- 5 - Attention, prendre le sentier sur la gauche.
- 6 - Attention, arrivée sur une route goudronnée, suivre le sentier VTT N°9 (bleu) sur la gauche, suivre le chemin tout droit.
- 7 - Arrivé à La Lauzardie, suivre la route goudronnée qui ramène à Lieutadès.

Sur votre route...



📷 Observatoire Photographique des
Paysages : bourg de Lieutadès (A)

Toutes les informations pratiques

Comment venir ?

Parking conseillé

Place de la mairie, Lieutadès

Lieux de renseignement

Les Pays de Saint-Flour - Bureau de Chaudes-Aigues

3 Place du Gravier, 15110 Chaudes-Aigues

chaudesaigues.info@pays-saint-flour.fr

Tel : 04 71 23 52 75

<https://www.pays-saint-flour.fr/>



Sur votre route...



➡ Observatoire Photographique des Paysages : bourg de Lieutadès (A)

Grâce à l'Observatoire des Paysages, remontez le temps et plonger vous dans l'évolution des paysages au fil du temps. Certains clichés ont également un croquis de contexte

LIEN VERS LE CLICHÉ : [CLIQUEZ ICI.](#)

Enjeux : évolution du centre du village

Crédit : @K Guez