


Vers les Gorges du Bès VTCAE circuit E

PNR_AUBRAC



Un groupe de randonneurs avec des VTT Assistance Electrique (Office de Tourisme des Pays de Saint-Flour)



Un circuit assez long en VTC sur route et pistes de graviers au départ de Chaudes-Aigues, qui vous fera découvrir les contreforts de l'Aubrac vers Deux-Verges, l'histoire passée et la route du Camp, en se dirigeant vers les Gorges du Bès et se terminant par une belle descente.

Infos pratiques

Pratique : VTT

Durée : 3 h

Longueur : 26.7 km

Dénivelé positif : 646 m

Difficulté : Difficile

Type : Boucle

Thèmes : Point de vue

Itinéraire

Départ : Parking du parc de la Piscine,
Chaudes-Aigues

Arrivée : Parking du parc de la Piscine,
Chaudes-Aigues

Balisage : ➤ VTT Parc

Communes : 1. Chaudes-Aigues

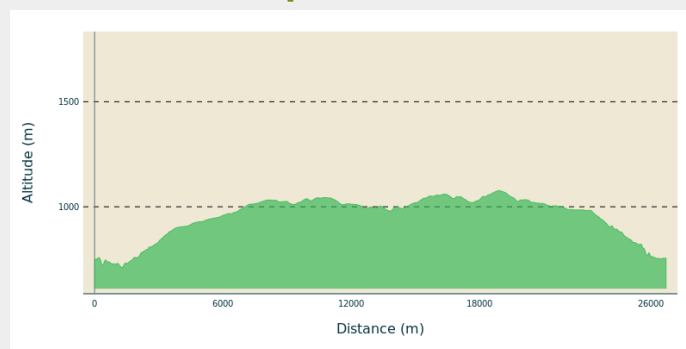
2. Saint-Martial

3. Anterrieux

4. Maurines

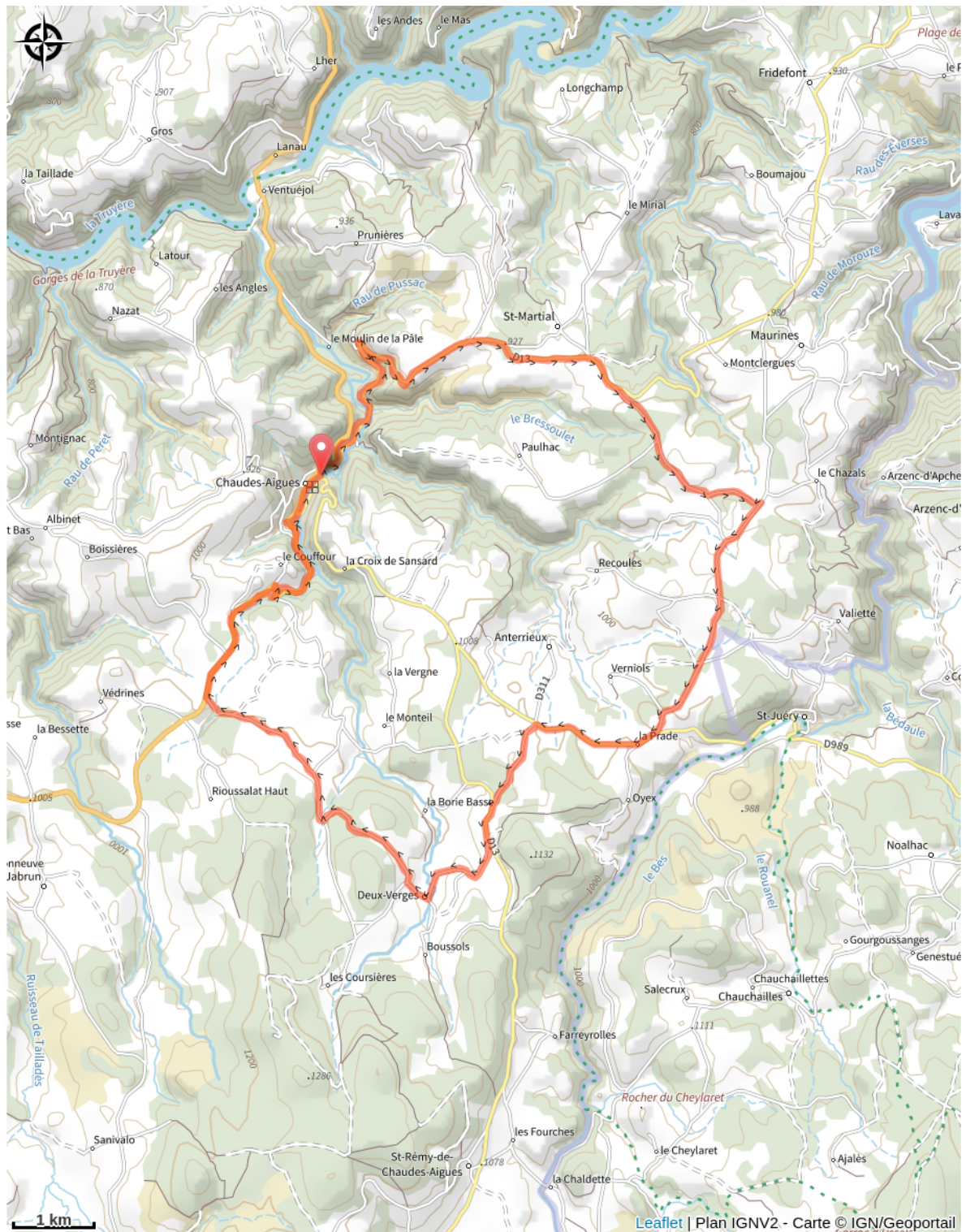
5. Deux-Verges

Profil altimétrique



Altitude min 710 m Altitude max 1077 m

Sur votre route...



Toutes les informations pratiques

Comment venir ?

Parking conseillé

Parking du parc de la Piscine, Chaudes-Aigues

Lieux de renseignement

Les Pays de Saint-Flour - Bureau de Chaudes-Aigues

3 Place du Gravier, 15110 Chaudes-Aigues

chaudesaigues.info@pays-saint-flour.fr

Tel : 04 71 23 52 75

<https://www.pays-saint-flour.fr/>

