


La croix de Prunière VTT/VTAE

Circuit B

PNR_AUBRAC



Randonneurs à VTT sur les chemins (Office de Tourisme des Pays de Saint-Flour)



Cette randonnée entre Remontalou et Truyère, plateaux et barrages, ménage de remarquables points de vue (rives du barrage de Sarrans, rives et digues de la retenue de Lanau), château de Montvallat (privé, visite interdite).

Des forêts escarpées aux prairies, vous verrez peut-être quelques biches très nombreuses dans le secteur au gagnage (entrain de pâturer). Soyez discrets et attentifs. N'oubliez pas les jumelles et l'appareil Photo !

Infos pratiques

Pratique : VTT

Durée : 1 h 30

Longueur : 14.0 km

Dénivelé positif : 533 m

Difficulté : Difficile

Type : Boucle

Thèmes : Eau, Faune, Point de vue

Itinéraire

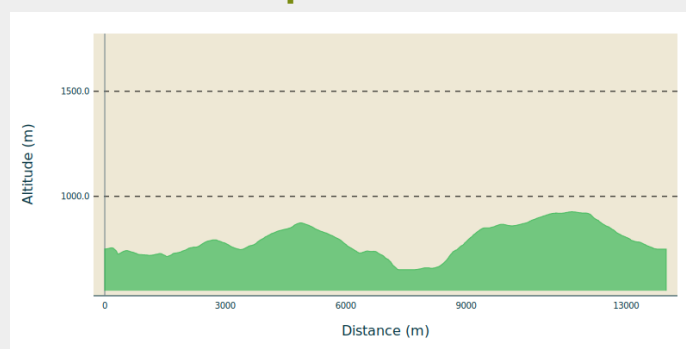
Départ : Parking du parc de la Piscine,
Chaudes-Aigues

Arrivée : Parking du parc de la Piscine,
Chaudes-Aigues

Balisage : ➤ VTT Parc

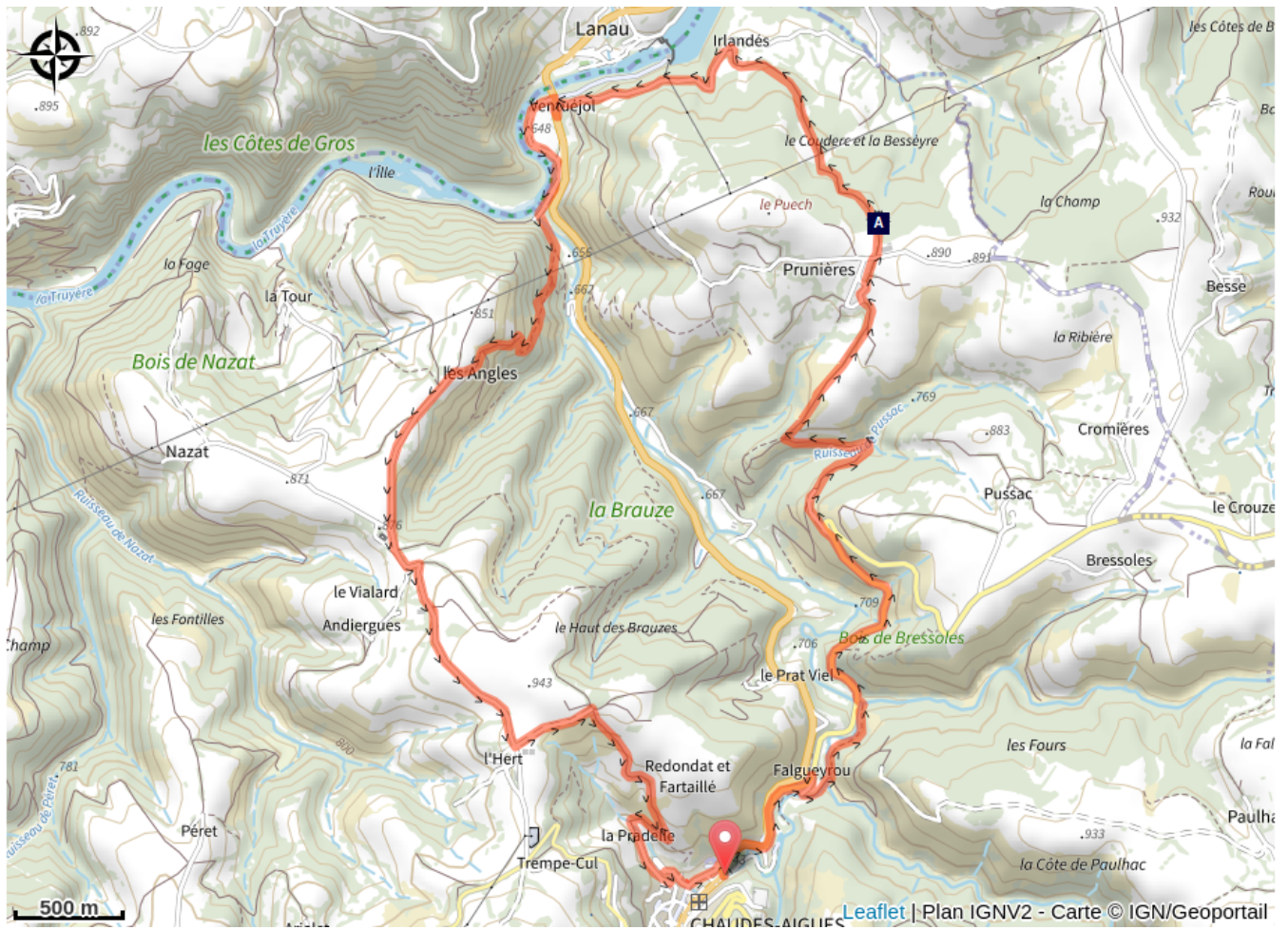
Communes : 1. Chaudes-Aigues

Profil altimétrique



Altitude min 651 m Altitude max 927 m

Sur votre route...



✿ Hêtraie et gros hêtre (A)

Toutes les informations pratiques

Comment venir ?

Parking conseillé

Parking du parc de la Piscine, Chaudes-Aigues

Lieux de renseignement

Les Pays de Saint-Flour - Bureau de Chaudes-Aigues

3 Place du Gravier, 15110 Chaudes-Aigues

chaudesaigues.info@pays-saint-flour.fr

Tel : 04 71 23 52 75

<https://www.pays-saint-flour.fr/>



Sur votre route...



☀ Hêtraie et gros hêtre (A)

La hêtraie s'étend dans la région entre 800 et 1300 mètres d'altitude. Le hêtre ou "fayard" est un bois dur employé dans la confection de meubles, pieds de tables. On l'utilisait également pour la fabrication des sabots, mais, c'est surtout comme bois de chauffage qu'il est le plus employé. Son important système racinaire proportionnel à son ramage lui assure une parfaite stabilité et les coups de vents n'ont que peu d'effet sur lui. Son fruit, la faine, est très apprécié des animaux, les pigeons les adorent et même les sangliers raffolent de ce petit fruit triangulaire recouvert d'une fine peau. Il faut attendre le mois d'octobre et les grands vents pour pouvoir les déguster, autrefois on faisait même de l'huile de faine.

La faine en occitan se dit "la fage". Bien des noms de villages (la fage, la Fageole, les tirent leur origine du latin "falagus", Falgoux, les Fajoux).

D'autres noms de lieux sont associés eux aussi à la présence d'arbres : au tilleul, Theil, le Tillet, Theillot, au bouleau, la Besse, Debès, les Bessons, au frêne, les Fraisses, Fressanges, Fraissinoux, au noisetier, les Veyssières, la Vaisse, les Veyssettes.

Sur le circuit à gauche en descendant, vous pourrez admirer un hêtre d'une exceptionnelle dimension, 5,80 mètres de circonférence !!! Vous serez également surpris par la taille d'un chêne tout aussi étonnant au lieu-dit Irlandés. Personne n'a pu jusqu'à ce jour donner des explications quant à la présence de ces deux géants.