

Les Plos

PNR_AUBRAC



Vue sur les Monts du Cantal (Crédit photo La Davalada)



Une petite randonnée pour une belle prise de hauteur !

Cette jolie promenade au coeur des paysages de l'Aubrac vous permettra de prendre de la hauteur et d'avoir une vue à 360°, des monts du Cantal au plateau de l'Aubrac. Un joli rendez-vous fleuri avec les prairies d'orchidées au printemps suivies des emblématiques gentianes jaunes.

Infos pratiques

Pratique : Pédestre

Durée : 1 h 30

Longueur : 5.7 km

Dénivelé positif : 80 m

Difficulté : Facile

Type : Boucle

Thèmes : Flore, Histoire et patrimoine

Itinéraire

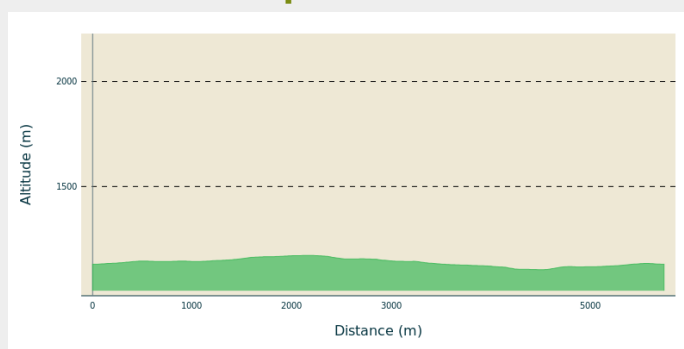
Départ : Village de Lacalm

Arrivée : Village de Lacalm

Balisage : — PR

Communes : 1. Argences-en-Aubrac

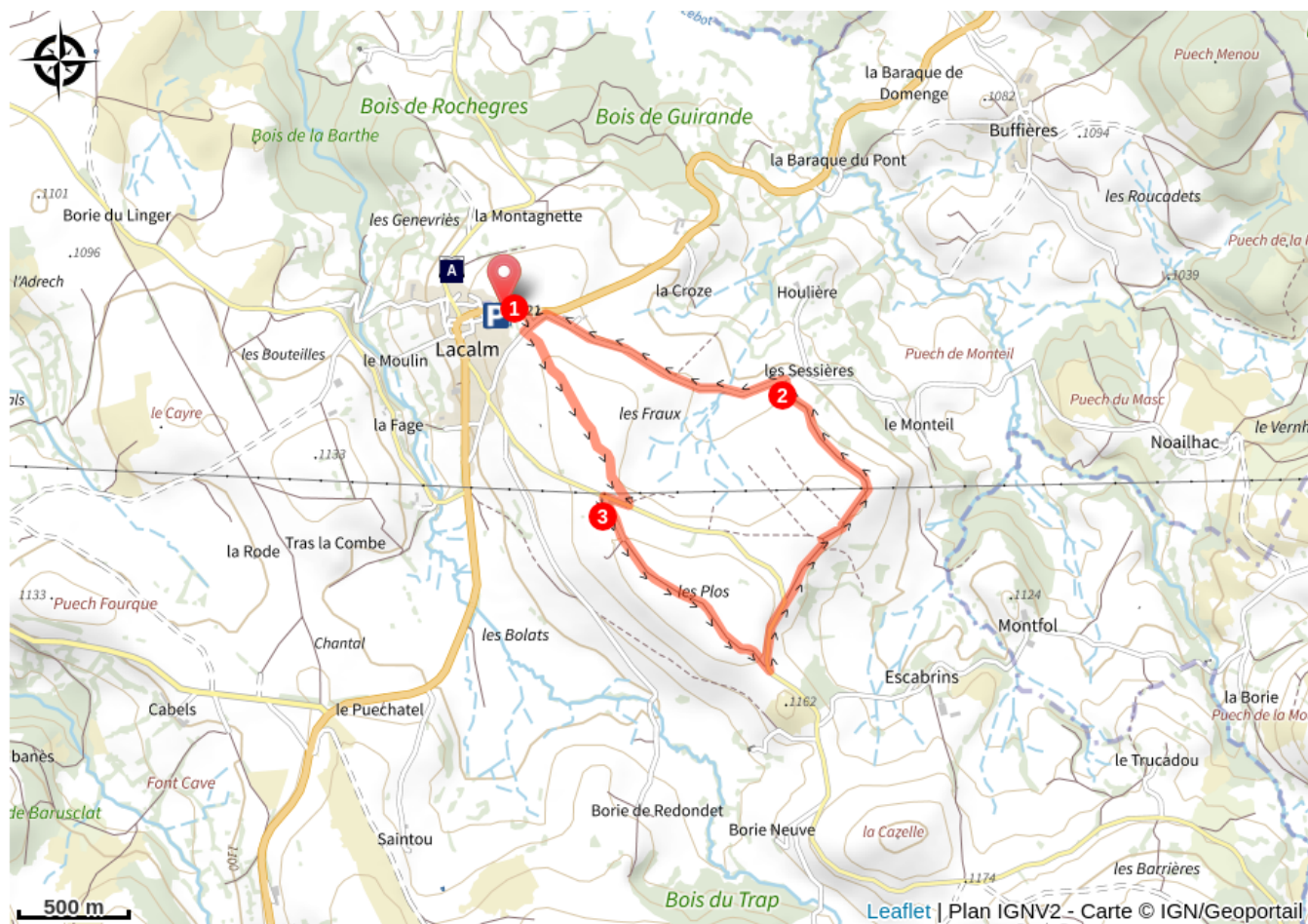
Profil altimétrique



Altitude min 1104 m Altitude max 1172 m

1. A la sortie du village de Lacalm, vers Chaudes Aigues, en face du foirail, vous trouverez une stèle avec statue : celle du Clairon Rolland. Depuis la stèle Clairon Rolland, suivre la route à droite jusqu'au panneau de sortie du village puis prendre la petite route à droite en direction de " Sessières "
2. Juste avant le hameau de Sessières, quitter la route et prendre la piste qui monte sur la droite. Suivre cette piste jusqu'au carrefour avec la D 165. Prendre à gauche, sur la route puis la première piste qui monte fort à droite. Sur les hauteurs, magnifique point de vue sur les monts du Cantal.
3. Arrivés à la route (D 165), prendre à droite puis prendre la première draille (chemin utilisé par les troupeaux) qui remonte sur votre gauche. Suivre cette draille jusqu'au village de Lacalm en admirant le sublime panorama sur le village, la vallée de la Truyère et les monts du Cantal.

Sur votre route...



 Le musée du Clairon Rolland (A)

Toutes les informations pratiques

Comment venir ?

Accès routier

Lacalm se trouve à mi route entre Chaudes Aigues et Laguiole, vous y arriverez par la D921 (comptez 15 minutes depuis les 2 villes).

Parking conseillé

Foirail (à la sortie du village vers Chaudes Aigues)

Lieux de renseignement

Office de Tourisme Aubrac Laguiole Carladez et Viadène - Bureau d'Argences-en-Aubrac

Place des Tilleuls, Ste Geneviève sur
Argence, 12420 ARGENCES-EN-AUBRAC

argence@tourismeenaubrac.com

Tel : 05 65 66 19 75

<https://www.tourisme-en-aubrac.com/>




Source



Communauté de Communes Aubrac Carladez et
Viadène

<https://www.ccacv.fr/>

Sur votre route...



Le musée du Clairon Rolland (A)

(dans la chapelle, visite sur demande à la Mairie : 05.65.44.30.12)

Le Clairon Rolland, héros de la Bataille de Sidi Brahim en 1845. C'est en 1842 que Guillaume Rolland, natif de Lacalm, intègre le 8ème bataillon de chasseurs à pieds. Par la suite il fut affecté à la musique du régiment en jouant du clairon. Lors de la Bataille de Sidi Brahim, il fit preuve d'héroïsme car, alors que l'ennemi qui l'avait capturé lui demandait de sonner la retraite pour affaiblir le moral des siens, il sonna la charge. En 1913, à l'âge de 92 ans, il reçut le titre suprême d'Officier de la Légion d'honneur. Une statue lui est érigée à la sortie du village. Ce buste est l'œuvre du sculpteur Eugène Arsal. Son clairon ainsi que ses décorations sont visibles au musée, installé dans l'ancienne chapelle, ainsi que sa tombe au cimetière. Le musée fut inauguré en 2013, lors des cérémonies du centenaire de son élévation au grade de Chevalier de la légion d'Honneur. A cette occasion fut organisée une semaine de festivités dont l'invitation pendant 3 jours de la fanfare des Chasseurs Alpains et le passage de la Patrouille de France

Crédit : © OT Tourisme en Aubrac