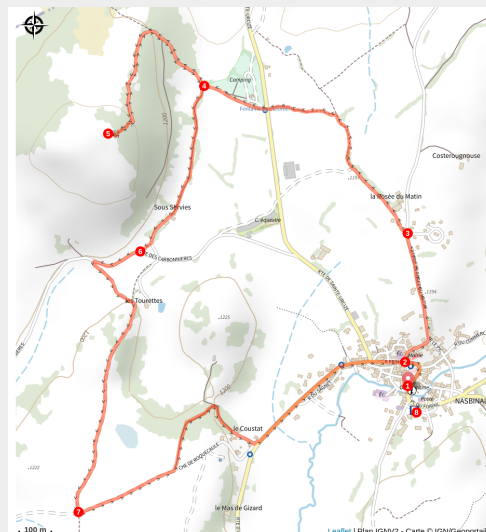


Notre Dame de la Sentinelle

PNR_AUBRAC



Table d'orientation au sommet (© PNR Aubrac)



Ce circuit au départ de Nasbinals vous conduira via de jolies drailles, - chemins bordés de murets de pierres pour le passage des animaux, au sommet de Notre-Dame de la Sentinelle d'où le panorama à 360° va des Monts du Cantal aux Monts d'Aubrac. Il vous ramènera à Nasbinals via un tronçon du mythique GR® 65, le chemin de Saint-Jacques-de- Compostelle.

A DECOUVRIR EN CHEMIN :

- Nasbinals : Maison Charrier (bureau de tourisme), église romane (XI - XIVème siècles), Notre Dame de la Sentinelle (table d'orientation), festival PHOT'Aubrac fin septembre
- Chemin de Saint Jacques de Compostelle

Infos pratiques

Pratique : Pédestre

Durée : 1 h 45

Longueur : 6.2 km

Dénivelé positif : 157 m

Difficulté : Facile

Type : Boucle

Thèmes : Histoire et patrimoine, Point de vue

Itinéraire

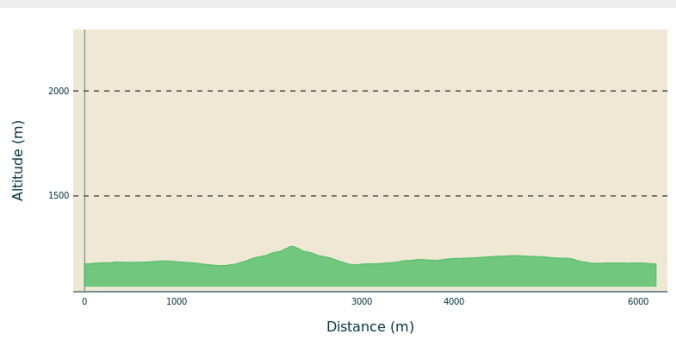
Départ : Office de tourisme de Nasbinals

Arrivée : Office de tourisme de Nasbinals

Balisage : — PR

Communes : 1. Nasbinals

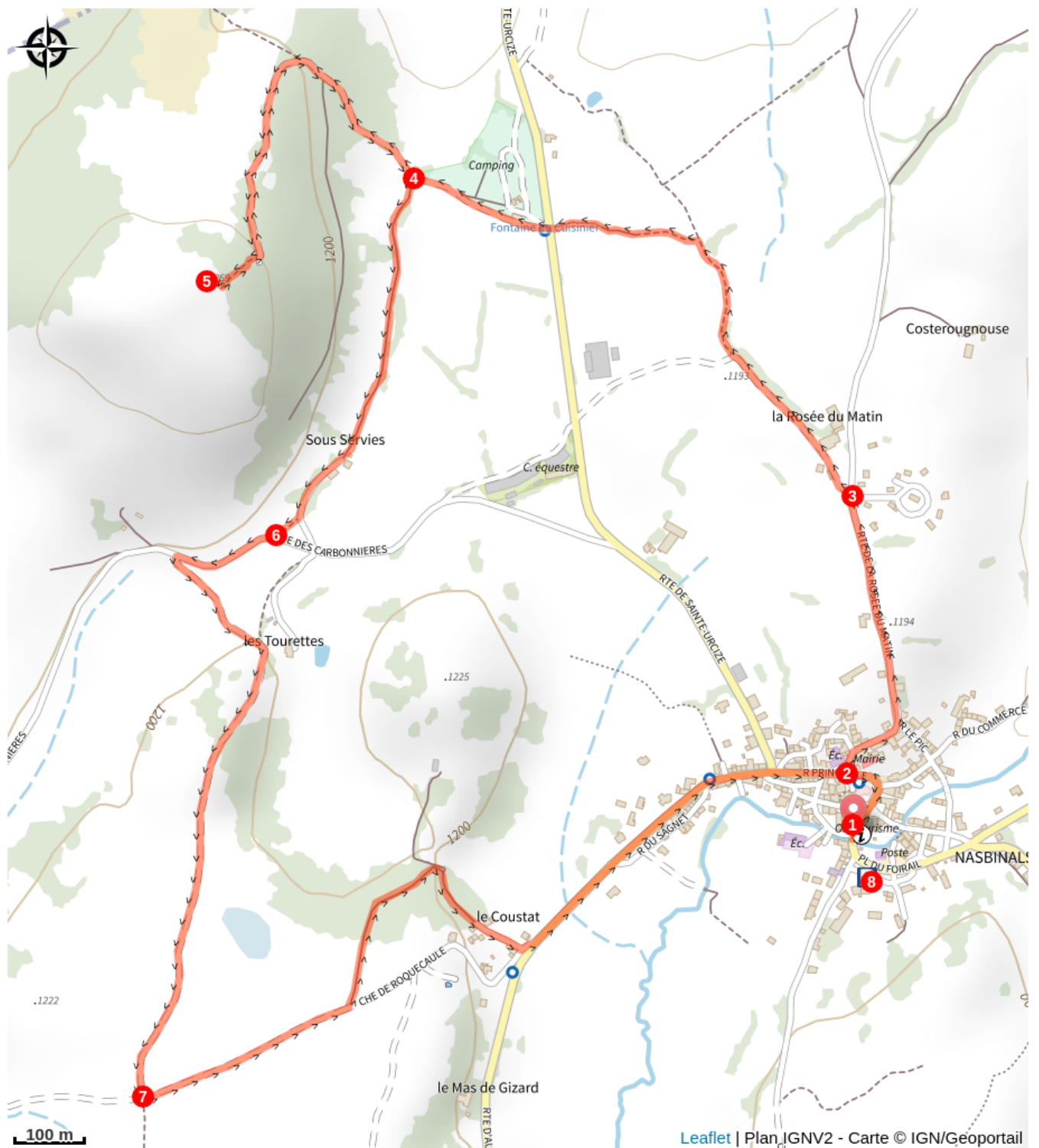
Profil altimétrique



Altitude min 1168 m Altitude max 1260 m

1. En sortant du bureau de tourisme [> Maison Charrier], monter en contournant [> l'abside de l'église (XI - XIVème s.)]. Passer devant la boulangerie.
2. Prendre la 1ère rue à droite puis encore à droite après le bar "L'Occitan". Au carrefour en T prendre à gauche et monter vers "La Rosée du Matin".
3. Au niveau de l'accès à un beau lotissement et du parking de "La Rosée du Matin", emprunter le sentier à gauche. Ignorer le chemin qui part à gauche et continuer en face. À la patte d'oie suivante, prendre à gauche et atteindre la route D 12. La traverser (> prudence !) et continuer en face le chemin qui longe le camping.
4. Au carrefour suivant, prendre à droite le sentier qui grimpe en sous-bois en ignorant les départs de sentiers à gauche et à droite. La pente se redresse et le chemin est aménagé en escaliers.
5. Notre-Dame de la Sentinelle (alt. 1 269 m) [> croix monumentale, statue de la Vierge, table d'orientation : vaste panorama sur les Monts du Cantal, la chaîne de la Margeride, le Mont Lozère et les Monts d'Aubrac.], redescendre par le même chemin jusqu'au carrefour.
6. Au carrefour, prendre à droite le chemin qui mène au Mas de Taly dont le chemin d'accès goudronné rejoint une petite route.
7. L'emprunter à droite sur une centaine de mètres puis tourner à gauche à angle aigu. Suivre ce chemin jusqu'à une large piste en ignorant tous les départs de sentiers à droite et à gauche.
8. Au carrefour (jonction avec le chemin de Saint-Jacques-de- Compostelle, GR ® 65, balisage blanc-rouge), prendre à gauche. Au carrefour suivant, prendre à gauche le chemin qui descend au Coustat. Gagner la route D 987 et la suivre à gauche en direction de Nasbinals. Suivre la D 987 qui contourne l'église et rejoindre le point de départ.

Sur votre route...



Toutes les informations pratiques

Recommandations

Prudence le long de la route D 987 et lors de la traversée de la D 12

Comment venir ?

Accès routier

Nasbinals, 23.3 km à l'ouest d'Aumont-Aubrac par la D 987

Parking conseillé

Parking du foirail

Lieux de renseignement

**Office de Tourisme de l'Aubrac
Lozérien - Bureau de Nasbinals**
Maison CHARRIER, 48260 NASBINALS
nasbinals@aubrac-lozere.com
Tel : 04 66 32 55 73
<http://www.aubrac-lozere.com>



Source



Communauté de Communes Hautes Terres de l'Aubrac



Fédération Française de la Randonnée Pédestre
<https://www.ffrandonnee.fr/>