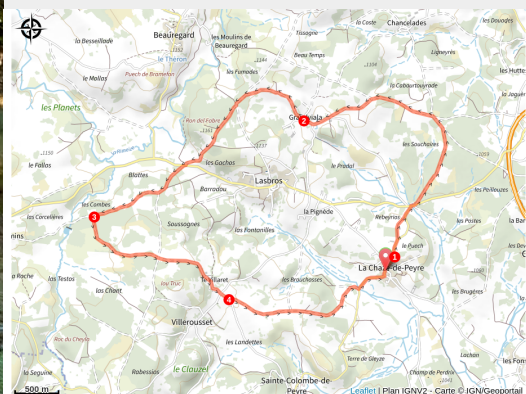


La croix de Conord

PNR_AUBRAC



Une des nombreuses croix qui ponctuent les carrefours (© OT Aubrac Lozérien)



Randonnée agréable, la croisée des chemins entre la fin du plateau de la Margeride et le plateau de l'Aubrac.

A DECOUVRIR EN CHEMIN

- Grandviala, sur la voie Agrippa : pierre gravée sur un mur
- Croix de Bastide, croix de Conord
- La Chaze-de-Peyre : croix en granite sur la place et traces de la voie romaine d'Agrippa

Infos pratiques

Pratique : Pédestre

Durée : 3 h

Longueur : 11.7 km

Dénivelé positif : 236 m

Difficulté : Facile

Type : Boucle

Thèmes : Flore, Histoire et patrimoine

Itinéraire

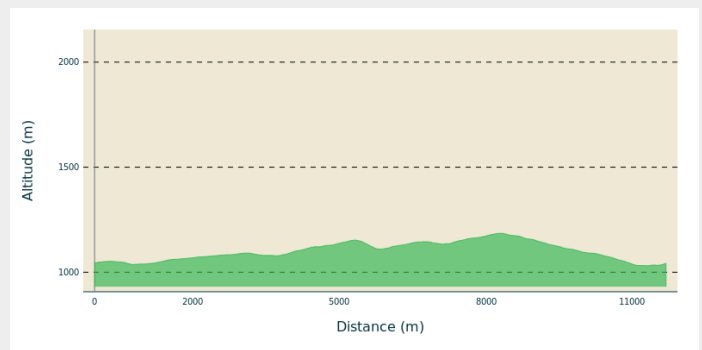
Départ : parking de la salle des fêtes (mairie), La Chaze-de-Peyre

Arrivée : La Chaze-de-Peyre

Balisage : ■ PR

Communes : 1. Peyre-en-Aubrac

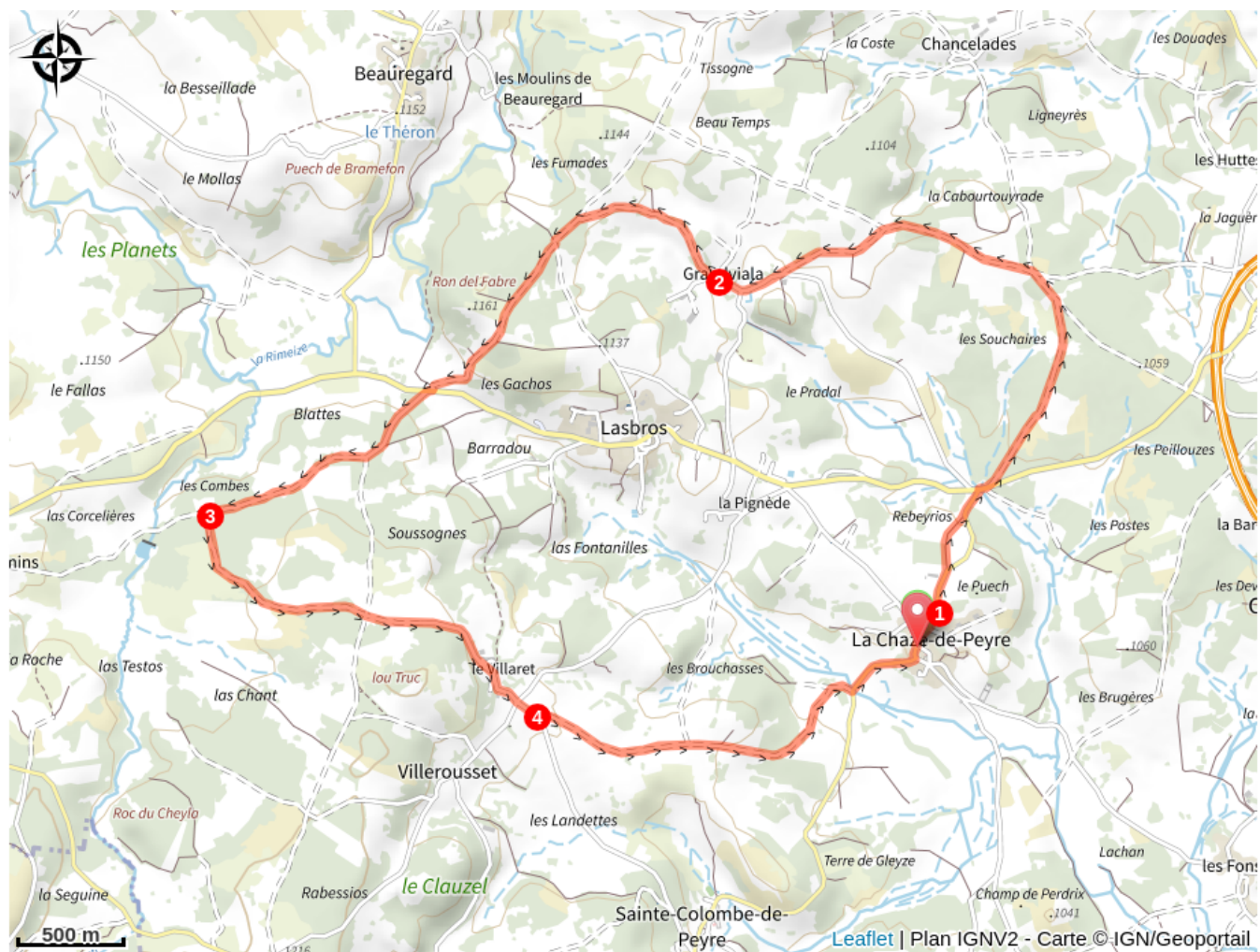
Profil altimétrique



Altitude min 1031 m Altitude max 1185 m

1. Du parking de la salle des fêtes remonter vers la D987, en prenant à gauche où se trouve une croix de pierre et son piédestal (serpent gravé dans le granite). Traverser la route D987 ($\triangle >>$ Attention route très fréquentée) et prendre en face (droite/gauche) le chemin qui monte légèrement en longeant les bois et les pâturages. Laisser le premier chemin à droite et, au carrefour suivant, tourner à gauche (jonction de courte durée avec le sentier GR® de Pays Tour des Monts d'Aubrac). Au carrefour suivant prendre à gauche vers Grandviala. Traverser le hameau. Dans le hameau de Grandviala, remarquer sur un mur la pierre gravée "Voie d'Agrippa".
2. Poursuivre en face par un chemin de terre. Au premier carrefour, prendre à gauche (jonction avec le sentier GR® de Pays Tour des Monts d'Aubrac). Atteindre la croix de Bastide. Prendre, en, face, le chemin qui monte dans le bois de pins et de hêtres, puis redescendre et atteindre la route D987. La traverser ($\triangle >>$ prudence), emprunter le chemin goudronné en face. À la jonction avec le sentier GR®65 en ignorant un chemin à gauche (croix) en suivant la même direction jusqu'à un carrefour.
3. Monter par le chemin à gauche (séparation avec le GR®65). À la bifurcation suivante, prendre à gauche et arriver à la croix de Conord (croisement avec le sentier GR® de Pays). Poursuivre par le chemin droit devant en ignorant le GR® de Pays, et descendre jusqu'au hameau du Villaret. Continuer par la route d'accès jusqu'au croisement. Suivre la route en face sur environ 80 m.
4. S'avancer sur un chemin droit devant qui descend entre les champs. Ignorer un chemin sur la gauche, [$>>$ vue sur la chaîne de la Margeride et le Signal de Fortunio, antenne de télécommunications, 1 551 m], dépasser un bosquet et parvenir sur la route. La prendre à gauche pour franchir le pont sur le ruisseau de la Roche et gagner le point de départ. [$>>$ visite de l'église de la Chaze-de-Peyre en traversant le village].

Sur votre route...



Toutes les informations pratiques

Comment venir ?

Accès routier

Accès par la départementale D50

Parking conseillé

parking de la salle des fêtes (mairie)

Lieux de renseignement

**Office de Tourisme de l'Aubrac
Lozérien - Bureau d'Aumont-Aubrac**

Maison du Prieuré, Aumont-Aubrac,
48130 PEYRE-EN-AUBRAC

aumont@aubrac-lozere.com

Tel : 04 66 42 88 70

<http://www.aubrac-lozere.com>



Source



Comité Randonnée Pédestre de la Lozère

<https://lozere.ffrandonnee.fr/>



Communauté de Communes Hautes Terres de l'Aubrac