
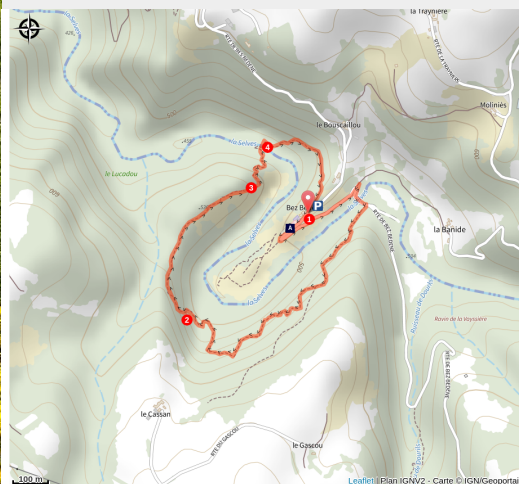


Le site de Bès-Bédène

PNR_AUBRAC



Le site de Bès-Bédène et au loin de Puy de Montabès (® A. Méravilles. Tourisme en Aubrac)



Pittoresque, unique, profitez du site de Bès-Bédène à 360°C.

Passez le pont du 13ème siècle, ancienne voie romaine, puis prendre de la hauteur en gravitant autour du cirque naturel qui enserme Bès-Bédène, site remarquable de France et d'Europe.

Infos pratiques

Pratique : Pédestre

Durée : 2 h

Longueur : 2.7 km

Dénivelé positif : 200 m

Difficulté : Difficile

Type : Boucle

Thèmes : Géologie, Histoire et patrimoine

Itinéraire

Départ : Hameau de Bes-Bédène

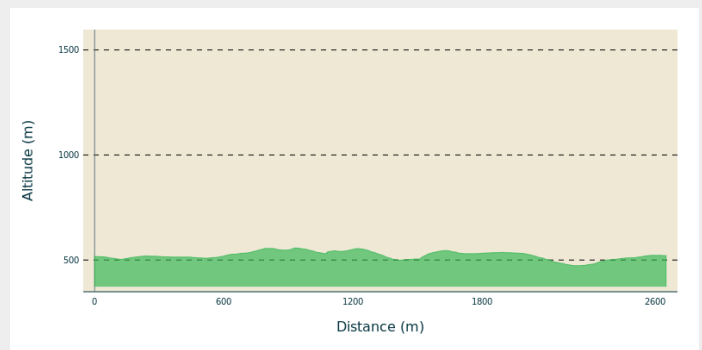
Arrivée : Hameau de Bès-Bédène

Balisage : — PR

Communes : 1. Campouriez

2. Florentin-la-Capelle

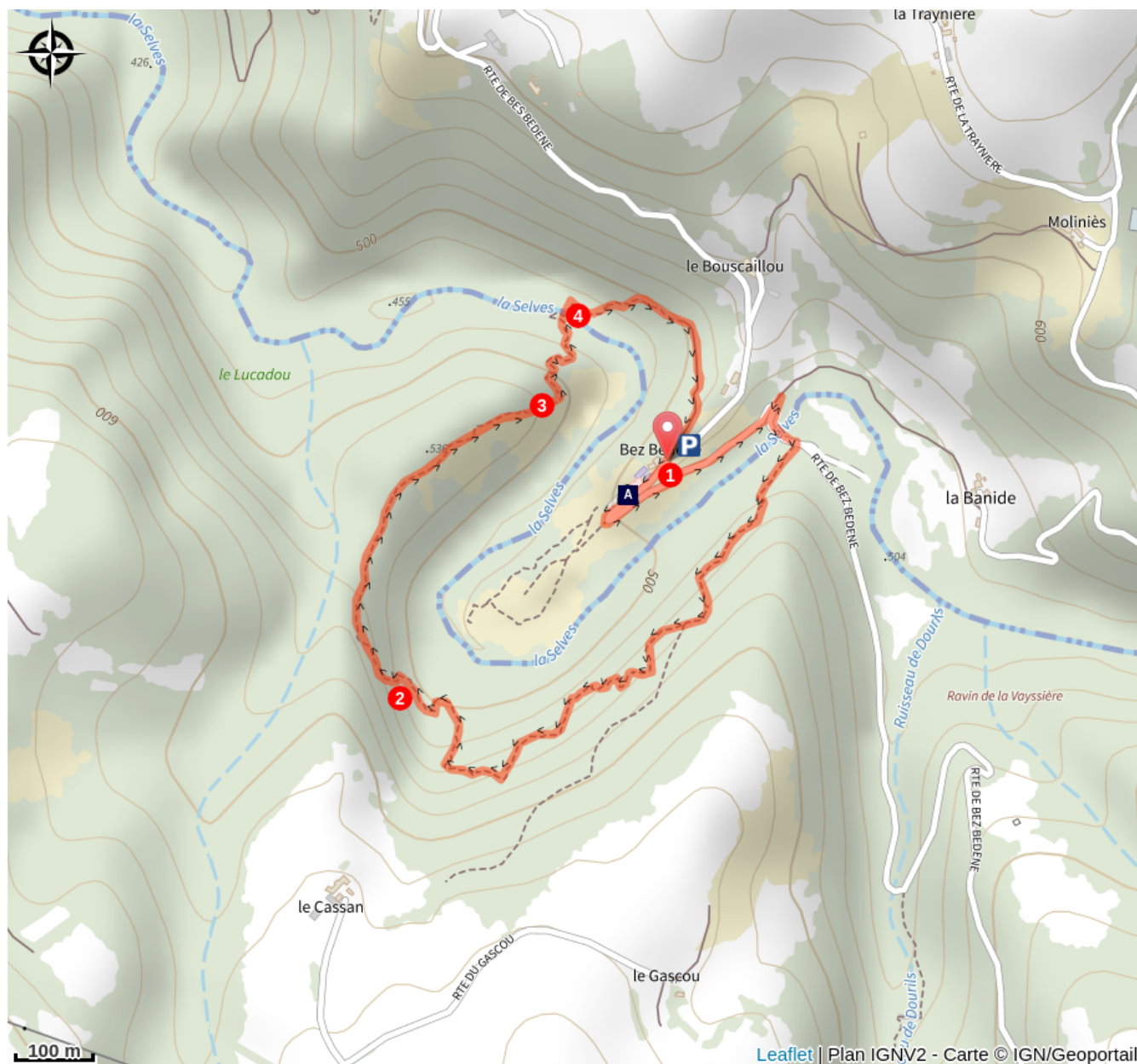
Profil altimétrique




Altitude min 473 m Altitude max 557 m

1. Depuis le hameau, descendre jusqu'au pont, construit au XIII^{ème} siècle, le traverser et prendre à droite le sentier qui s'élève dans un bois de châtaigniers, puis de bouleaux et enfin, de chênes et de hêtres. A la hauteur d'un chaos granitique, le chemin s'élargit, s'engage à droite dans le sentier qui dévale une assez forte pente par succession de virages. Poursuivre ce chemin balisé et franchir plusieurs ruisseaux et ravins avant de remonter vers la grotte aux loups.
2. Grimper ensuite à travers la lande de bruyères, genêts et de jolis chênes pédonculés, pour arriver sur l'arête rocheuse où culmine la croix du calvaire. De là, point de vue sur le site de Bes-Bédène qui est dominé par une petite église et son clocher-peigne.
3. Descendre le sentier qui rejoint le ruisseau de la Selves.
4. Traverser la Selves sur la passerelle et remonter les quelques marches dans les feuillus. A la clairière, passer entre les potagers afin de retrouver un chemin plus large qui rejoint l'église de Bes-Bédène.

Sur votre route...



 Bes-Bédène, Classé "Site remarquable de France et d'Europe" (A)

Toutes les informations pratiques

Recommandations

Attention : malgré sa courte distance, cette randonnée est une randonnée difficile sur un sentier exiguë en bord de falaise comprenant des passages étroits ainsi que des franchissements d'échelles. Il est recommandé : d'être équipé de bonnes chaussures (chaussures de randonnée ou baskets) / De ne pas s'y aventurer seul / D'éviter les enfants en bas âge ainsi que les animaux de compagnie / De vérifier la météo et d'éviter les jours de pluie (le terrain peut-être très glissant).

Comment venir ?

Accès routier

Depuis Saint Amans des Côts (à 5 km), suivre la D34 puis direction La Gastonie.

Depuis Estaing (à 18km), suivre la D42, puis au lieu dit "Le Fabrou", prendre à gauche direction "Ouilhas". A Ouilhas, prendre à gauche à la sortie du hameau.

Parking conseillé

Parking devant le café du village

Lieux de renseignement

**Office de Tourisme Aubrac Laguiole
Carladez et Viadène - Bureau de
Saint-Amans-des-Côts**
Rue principale, 12460 SAINT-AMANS-DES-
CÔTS

viadene@tourismeenaubrac.com

Tel : 05 65 44 81 61

<https://www.tourisme-en-aubrac.com>



Source



Communauté de Communes Aubrac Carladez et
Viadène

<https://www.ccacv.fr/>

Sur votre route...



Bes-Bédène, Classé "Site remarquable de France et d'Europe" (A)

Le site tire son nom des bois qui autrefois couvraient sa presqu'île, les bouleaux, " besses " en patois. Le mot "Bédène ", ou " Viadène", semble désigner la dixième voie romaine, qui passait sur le pont.

Site pittoresque, Bes-Bédène se trouve sur un éperon rocheux granitique enchâssé dans un cirque remarquable façonné au fil des siècles par la rivière Selves et majestueusement dominé par le Puy de Montabès.

Visite guidée gratuite du village du mardi au samedi en juillet et août à 10h.

Découvrez :

- l'Eglise : prieuré fondé par Saint Gausbert au XIème siècle.
 - un musée : une ancienne salle de classe des années 30 à 60.
- Et une expo
- 2 salles d'exposition dédiée à Charles de Louvrié, précurseur du moteur à réaction.

La visite se poursuit par une promenade très agréable jusqu'au pont. Ce pont, bâti en granite a été construit antérieurement à 1292 et réparé en 1410. Haut de 13,50 m, long de 39,90 m, il est à une seule arche en plein cintre.

Crédit : A. MÉRAVILLES. Tourisme en Aubrac