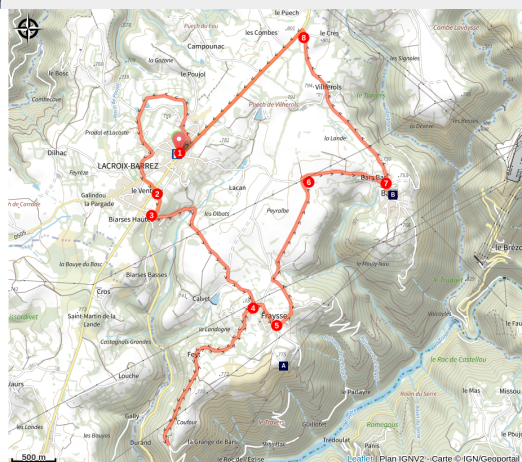



Aux portes de la Truyère

PNR_AUBRAC



Vue sur le Château de Valon (A. Mérévilles)

Une balade tranquille sur le plateau du Barrez ponctuée des plus beaux points de vue sur les Gorges de la Truyère

Autour de Lacroix-Barrez, profitez de cet itinéraire en parcourant le plateau basaltique qui s'incline peu à peu avant de basculer dans les gorges de la Truyère. Ambiance champêtre ponctuée de petits hameaux, l'un des nombreux charmes du Carladez, en somme !

Infos pratiques

Pratique : Cyclo

Durée : 2 h

Longueur : 17.7 km

Dénivelé positif : 229 m

Difficulté : Facile

Type : Boucle

Thèmes : Point de vue

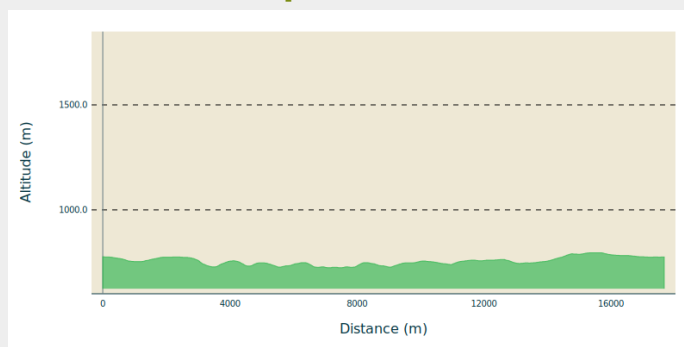
Itinéraire

Départ : Place de l'Eglise de Lacroix-Barrez

Arrivée : Place de l'Eglise de Lacroix-Barrez

Communes : 1. Lacroix-Barrez

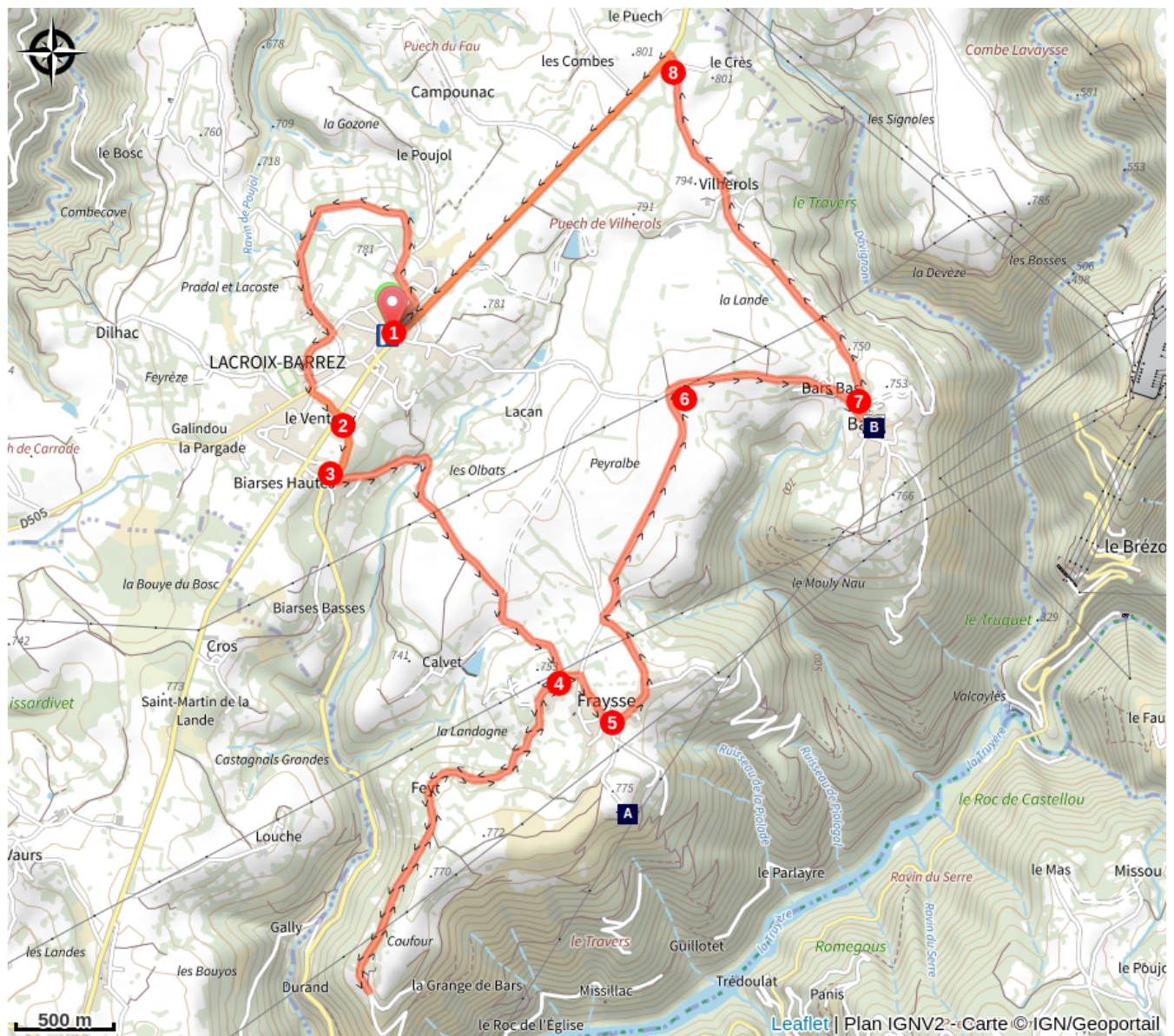
Profil altimétrique



Altitude min 725 m Altitude max 796 m

1. Au départ de Lacroix-Barrez, prendre la rue qui part derrière l'église vers le nord-est puis la première rue à gauche pour rejoindre le cimetière. À la fourche, prendre à gauche et suivre cette petite route jusqu'au petit plan d'eau. Tourner à gauche deux fois pour revenir au village et rejoindre la D904.
2. Traverser la route départementale en direction de Valon (D97).
3. Au Km 2.6 : la quitter pour prendre la D97 sur la gauche puis, 400 mètres plus loin, tourner à gauche vers Fraysse.
4. Au Km 5.1 : tourner à droite avant d'arriver dans Fraysse pour se diriger sur Feyt, puis tout de suite à gauche direction Feyt/Grange de Bars. Traverser Feyt et descendre jusqu'à Grange de Bars avant de remonter par le même itinéraire jusqu'à cette intersection en T. Prendre alors à droite et rentrer dans Fraysse.
5. Au cœur du village, prendre à gauche pour se diriger au nord. Après la ligne à haute-tension, on rejoint une autre petite route qui arrive également du village.
6. Au Km 11.7 : juste après cette jonction, reprendre tout de suite sur la droite la petite route et la suivre jusqu'à la prochaine intersection en T.
7. Au Km 13 : prendre à droite et rentrer dans Bars Bas puis reprendre à gauche plein nord pour passer devant le cimetière et remonter sur Vilherols et la D904.
8. Au Km 16.8 : tourner à gauche sur la D904 et revenir sur la place de l'église.

Sur votre route...



 Belvédère de Fraysse (A)

 Eglise de Bars (B)

Toutes les informations pratiques

Comment venir ?

Accès routier

Depuis Mur-de-Barrez, prendre la D904 jusqu'à Lacroix-Barrez, en entrant dans le village, vous trouverez le parking de la place de l'Eglise sur votre droite.

Parking conseillé

Place de la Corette

Lieux de renseignement

Office de Tourisme Aubrac Laguiole Carladez et Viadène - Bureau du Carladez

12, Grand'Rue, 12600 MUR-DE-BARREZ

carladez@tourismeenaubrac.com

Tel : 05 65 66 10 16

<https://www.tourisme-en-aubrac.com>



Source



Communauté de Communes Aubrac Carladez et
Viadène

<https://www.ccacv.fr/>

Sur votre route...



📍 Belvédère de Fraysse (A)

Superbe point de vue sur les Gorges de la Truyère avec table d'orientation. Sur votre droite vous apercevez le Château de Valon en contrebas dans les Gorges.

Crédit : Pierre Soissons



📖 Eglise de Bars (B)

Eglise du XVème s. avec clocher à peigne.

Crédit : © commune de Lacroix-Barrez