
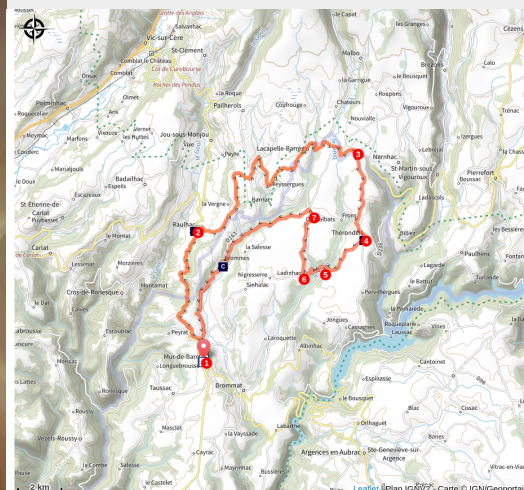


Les vallées de la Bromme et du Siniq

PNR_AUBRAC



Lumière sur le patrimoine de Mur-de-Barrez (Stuart Hirst)



Serpentez en hauteur de jolies vallées glaciaires et se chalanger avec un beau dénivelé vers le village haut perché de Thérondels.

Ici finit l'Auvergne ! pourrait-on dire... car en effet, Bromme et Siniq dévalent tout droit des pentes du Plomb du Cantal. Ici, les Aubrac paissent sur la planèze basaltique tandis que s'accrochent villages et hameaux aux toits de lauze. Vous êtes pourtant bien en Aveyron...

Infos pratiques

Pratique : Cyclo

Durée : 4 h

Longueur : 48.1 km

Dénivelé positif : 701 m

Difficulté : Difficile

Thèmes : Agropastoralisme

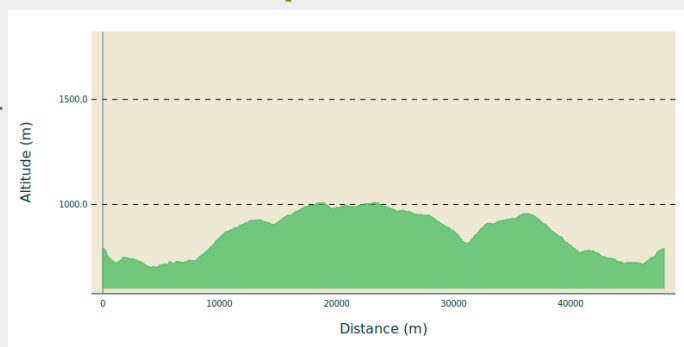
Itinéraire

Départ : Parking de la Corette de Mur-de-Barrez

Arrivée : Parking de la Corette de Mur-de-Barrez

Communes : 1. Mur-de-Barrez
2. Taussac
3. Théronnels

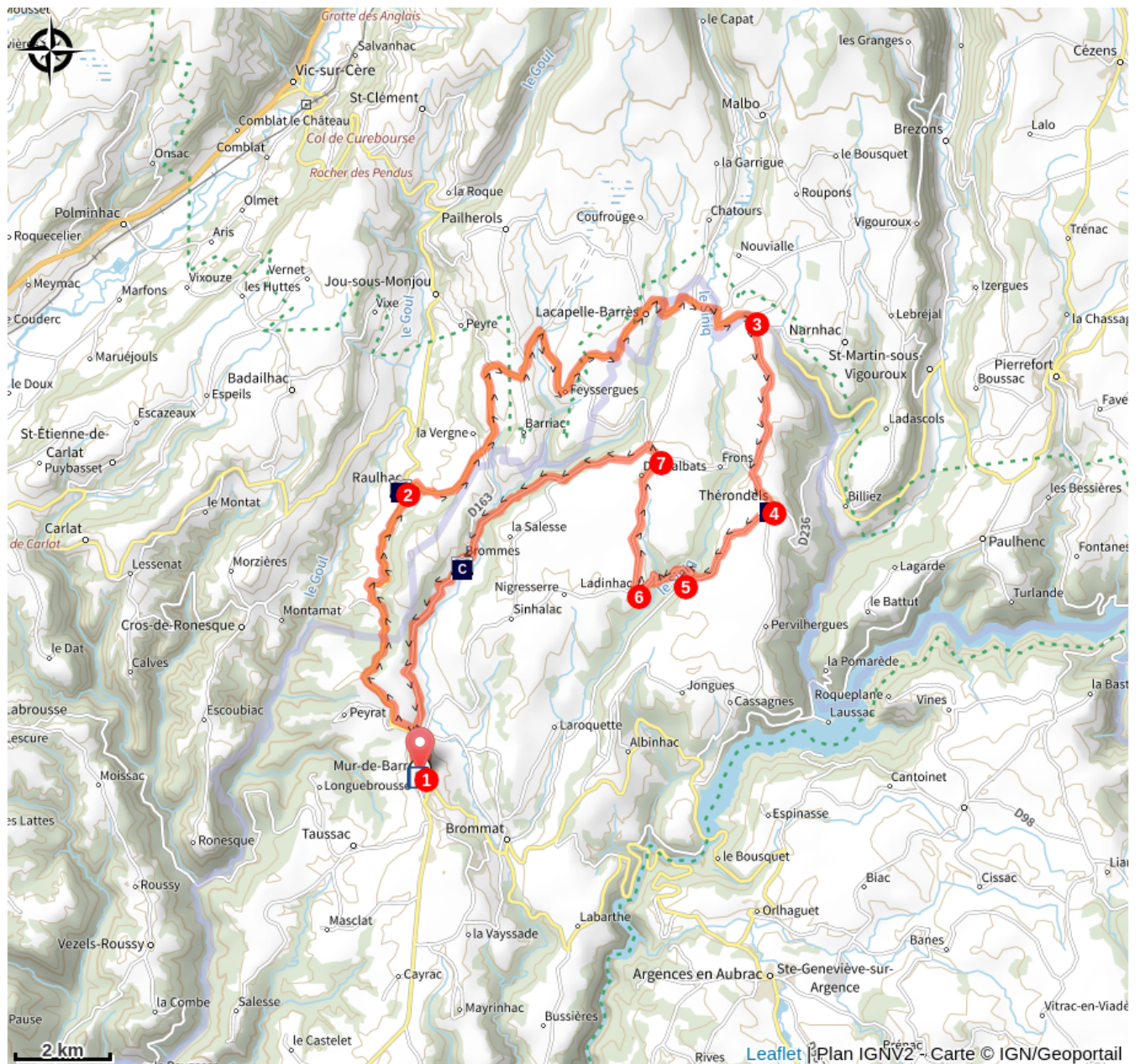
Profil altimétrique




Altitude min 699 m Altitude max 1009 m

1. Départ Mur-de-Barrez : depuis la place du Foirail, prendre à gauche la rue du Faubourg pour descendre dans le centre du bourg. Face à la tour de Monaco, prendre à droite puis tout de suite à gauche vers la rue du Théron (direction Vétérinaire, ...) pour rejoindre le carrefour avec la D900 que l'on emprunte à gauche en direction d'Aurillac.
2. Dans Raulhac, prendre la D990 à droite en direction de Saint-Flour/Pierrefort. Traverser Feyssergues, Lacapelle-Barrès et Pont-la-Vieille
3. Km 22.7 : après Pont-la-Vieille, prendre à droite la D18 en direction de Théronnels.
4. Entrez dans Théronnels, puis prendre à droite et rester sur la D18 en direction de Brommat/Mur-de-Barrez.
5. Quitter la D18 pour emprunter à droite la D575 direction Nigresserre jusqu'à Ladinhac.
6. Au Km 32,5 : à Ladinhac, à l'intersection au niveau de la croix, prendre à droite en direction de Douzalbats (Doux-Albats). Traverser le village et tourner à gauche à la prochaine intersection.
7. Au Km 36 : à l'intersection avec la D79, prendre à gauche en direction de Brommes/Mur-de-Barrez. Descendre la magnifique vallée de la Bromme le long de la D79. Passer Brommes pour remonter ensuite sur Mur-de-Barrez par la rue de la Parro.

Sur votre route...



 Eglise de Raulhac (A)

 Sentier de l'imaginaire de Thérondels (B)

 Eglise romane de Brommes (C)

Toutes les informations pratiques

Comment venir ?

Accès routier

Accéder à Mur-de-Barrez depuis la D900 (35 km de Aurillac), et depuis la D904 depuis Lacroix-Barrez (10km).

Parking conseillé

Parking de la Corette

Lieux de renseignement

Office de Tourisme Aubrac Laguiole Carladez et Viadène - Bureau du Carladez

12, Grand'Rue, 12600 MUR-DE-BARREZ

carladez@tourismeenaubrac.com

Tel : 05 65 66 10 16

<https://www.tourisme-en-aubrac.com>



Source



Communauté de Communes Aubrac Carladez et
Viadène

<https://www.ccacv.fr/>

Sur votre route...



Eglise de Raulhac (A)

Eglise romane du X^{ème} s., surnommée la « reine de la vallée ».

L'église de Raulhac existait déjà au X^{ème} siècle, c'est probablement la plus ancienne église du Carladès. Elle se trouvait rattachée à la Maison de Carlat et de ce fait, son histoire est liée à celle de la Vicomté du même nom.

L'église disparut au XII^{ème} siècle et fut remplacée par une construction d'architecture romane qui fut détruite en grande partie durant la guerre de Cent ans. Reconstituée à nouveau elle a été pillée lors des guerres de Religion, seul le gros œuvre a survécu, et l'intérieur a été restauré dans la deuxième moitié du XVII^{ème} siècle.

A voir à l'intérieur le relief semi méplat Saint Pierre, en chêne, de 1969, signé Lanza de Vasto.

Crédit : OT Carladès Tourisme



Sentier de l'imaginaire de Thérondeles (B)

Avec les enfants, en famille, profitez de cette promenade sur le plateau, elle a un dénivelé très faible et rend le circuit accessible à tous.

Sur cette balade, créations et aménagement nous révèlent un tout : « La vie, la nature, l'Homme, la terre, sa culture, les traditions locales »

Les découvertes adorées ; à deux pas l'une de l'autre à l'orée de la forêt de sapin : la fourmilière géante réalisée en noisetier tressées et la cabane d'une sorcière vraiment accueillante, elle a installé des petites tables et chaises pour un pique-nique, un goûter.

Ballade de 1h30. Départ à côté de la supérette.

Crédit : OT aubrac Laguiole Carladéz Viadène



Eglise romane de Brommes (C)

Très belle église romane du XIII^{ème} sc, dédiée à St Martin, découvrez :

- Chœur roman du XII^º siècle.
- Une frise de pierres décore le haut des murs.
- le tour extérieur du chœur avec sa frise en corniche : soleils, croix et modillons romans exceptionnels.

Crédit : © Wiki Commons