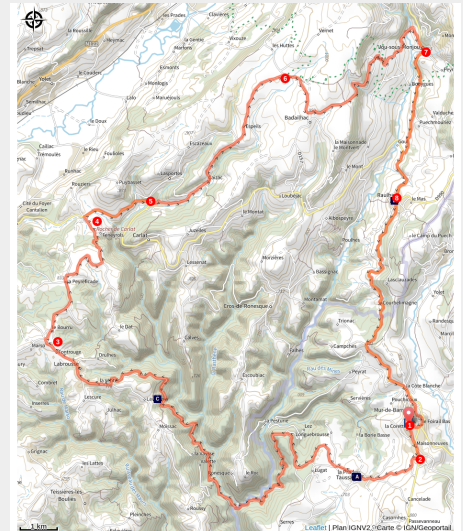


Vallées de Bazaygues et du Goul

PNR_AUBRAC



Vue depuis Raulhac (OT Carladés)



Suivre les vallées puis les dominer, et s'émerveiller des richesses naturelles et patrimoniales.

Un itinéraire aux ambiances contrastées, entre vallées boisées et encaissées et hauts plateaux ouverts sur les panoramas du volcan cantalien. Les villages de Taussac, Labrousse et Jou-sous-Monjou témoignent d'un patrimoine religieux.

Infos pratiques

Pratique : Cyclo

Durée : 4 h 45

Longueur : 56.5 km

Dénivelé positif : 1135 m

Difficulté : Difficile

Type : Boucle

Thèmes : Histoire et patrimoine

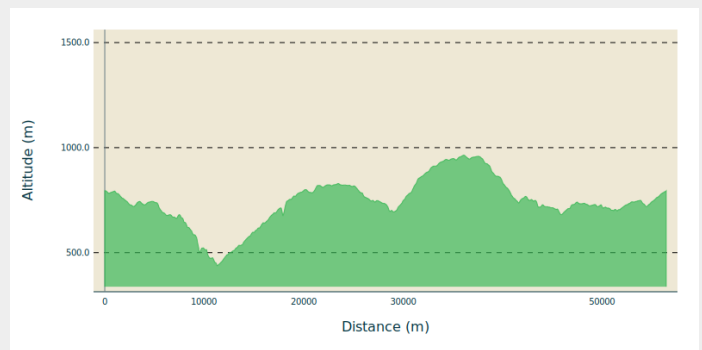
Itinéraire

Départ : Mur-de-Barrez, parking de la Corette

Arrivée : Mur-de-Barrez, parking de la Corette

Communes : 1. Mur-de-Barrez
2. Taussac
3. Brommat

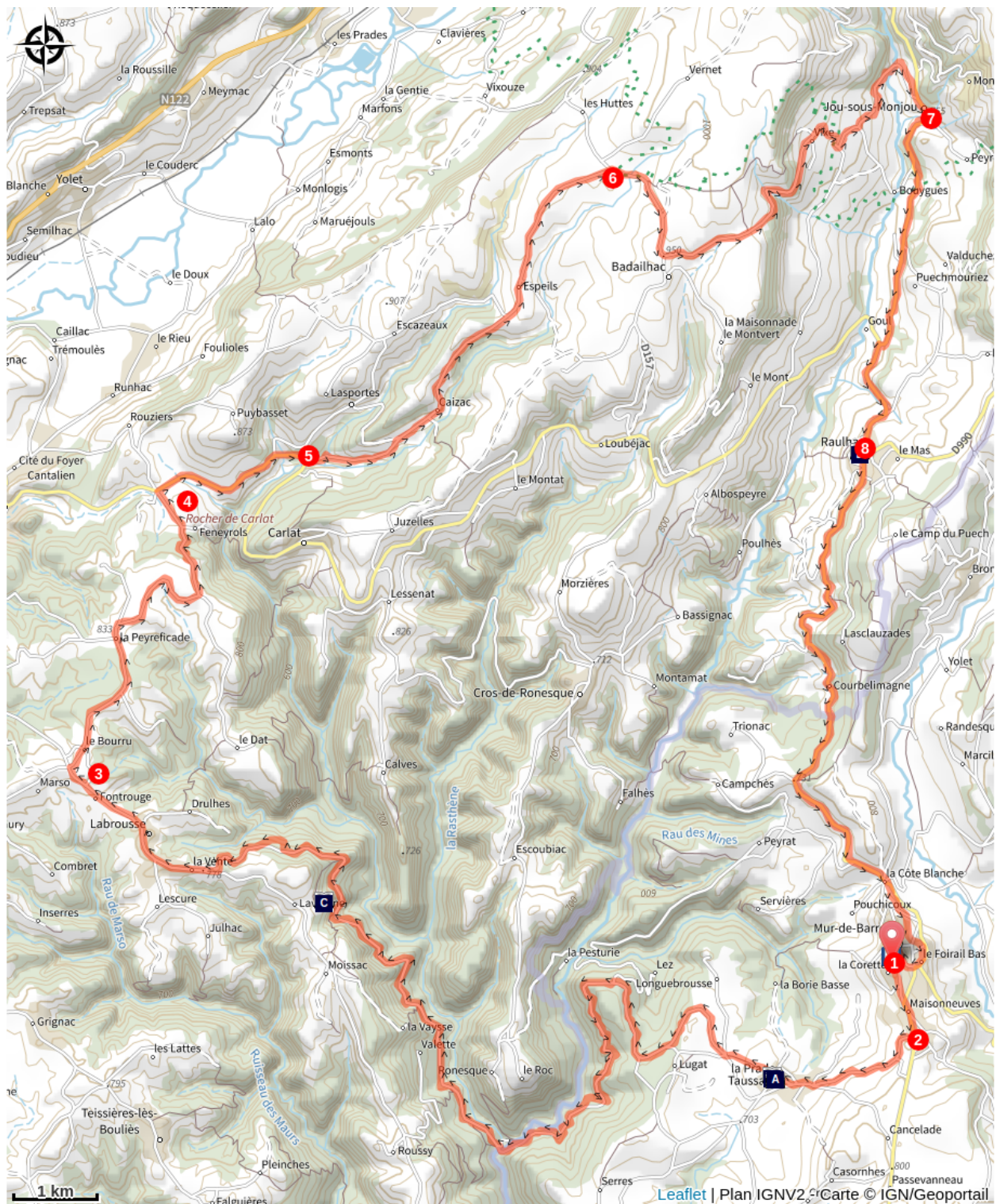
Profil altimétrique





Altitude min 438 m Altitude max 964 m


1. Au départ de Mur-de-Barrez à la place du Foirail, prendre à droite en direction du Sud, rue de la Briqueterie, pour rejoindre un premier croisement. Prendre à droite, puis suivre ensuite la direction de Lacroix-Barrez sur la D904 au carrefour suivant.
2. A la sortie de Mur-de-Barrez, prendre la D13 à droite, en direction de Taussac. Traverser Taussac en restant sur la D13 pour une longue descente en forêt dans la vallée du Goul. Après avoir franchi la rivière, la route devient la D6 et remonte pour rejoindre la D106 à l'entrée de Labrousse. Poursuivre tout droit sur la D106 pour traverser Labrousse.
3. Au Km 22.3 : au carrefour suivant avec la D8, prendre à droite en direction de Vézac/Carlat.
4. Au Km 27.5 : tourner à droite sur la D990 en direction de Carlat. Peu après, ignorer la direction de St-Étienne-de-Carlat sur la gauche, puis à l'entrée d'une grande courbe sur la droite, prendre la petite route qui part en direction de Caizac, sur la gauche.
5. Au Km 29.7 : remonter la petite route qui traverse Caizac et Espeils pour déboucher sur la D57 au niveau de La Gourgue / Maison Neuve.
6. Tourner à droite rouler en direction de Badailhac et rester sur la D57 pour rejoindre Vixe, puis Jou-sous-Monjou.
7. Au Km 43.4 : à la sortie de Jou, prendre à droite la D59 en direction de Raulhac.
8. A Raulhac, traverser le village tout droit. Poursuivre ensuite sur la D600 puis la D900 jusqu'à Mur-de-Barrez.

Sur votre route...



 Église romane de Taussac du XVème siècle (A)

 Ecomusée de la Terre et des Hommes de Labrousse (C)

 La maison du bois et le jardin des 5 sens (B)

 Eglise de Raulhac (D)

Toutes les informations pratiques

Comment venir ?

Accès routier

Accéder à Mur-de-Barrez depuis la D900 (35 km de Aurillac), et depuis la D904 depuis Lacroix-Barrez (10km).

Parking conseillé

Parking de la Corette, Mur-de-Barrez

Lieux de renseignement

Office de Tourisme Aubrac Laguiole Carladez et Viadène - Bureau du Carladez

12, Grand'Rue, 12600 MUR-DE-BARREZ

carladez@tourismeenaubrac.com

Tel : 05 65 66 10 16

<https://www.tourisme-en-aubrac.com>



Source



Communauté de Communes Aubrac Carladez et
Viadène

<https://www.ccacv.fr/>

Sur votre route...



Église romane de Taussac du XVème siècle (A)

Crédit : @ commune de Taussac



La maison du bois et le jardin des 5 sens (B)

En lien avec le Sentier de l'imaginaire de Taussac "la forêt magique", la Maison du bois est un vaste espace d'exposition dédié aux métiers du bois, et à l'histoire de la naissance de la forêt. Ouverture l'été et sur réservation à l'année.

Juste à côté, le jardin des 5 sens, ouvert toute l'année pour voir des fleurs en toutes saisons, sentir les plantes aromatiques, goûter toutes sortes de fruits, écouter le circuits de l'eau et le bourdonnement des insectes, toucher l'écorce des arbres...et contempler un bel ensemble de toits en lauzes depuis le point culminant du village.

Crédit : @ OT Tourisme en Aubrac



Ecomusée de la Terre et des Hommes de Labrousse (C)

Un joli musée propose un condensé de la vie Cantalienne de sa création (collection de minéraux et explication de la géologie), à la vie d'autrefois (salle de classe, métiers, loisirs, sans oublier le matériel agricole).

Crédit : @ Cantal Passion



Eglise de Raulhac (D)

Eglise romane du X^{ème} s., surnommée la « reine de la vallée ».

L'église de Raulhac existait déjà au X^{ème} siècle, c'est probablement la plus ancienne église du Carladès. Elle se trouvait rattachée à la Maison de Carlat et de ce fait, son histoire est liée à celle de la Vicomté du même nom.

L'église disparut au XII^{ème} siècle et fut remplacée par une construction d'architecture romane qui fut détruite en grande partie durant la guerre de Cent ans. Reconstituée à nouveau elle a été pillée lors des guerres de Religion, seul le gros œuvre a survécu, et l'intérieur a été restauré dans la deuxième moitié du XVII^{ème} siècle.

A voir à l'intérieur le relief semi méplat Saint Pierre, en chêne, de 1969, signé Lanza de Vasto.

Crédit : OT Carladès Tourisme