

Le Carladez

PNR_AUBRAC



Vue sur le Plomb du Cantal depuis Thérondels (Daniel Tarrisse)



Un véritable nuancier de pierres et de forêts vous attend ! Une incroyable richesse patrimoniale et naturelle pour ce petit pays tout au nord de l'Aveyron. Pays de vallées forestières, de rivières et de plateaux basaltiques, tel est le Carladez. À la confluence de l'Auvergne et du Rouergue, découvrez la singularité d'un territoire où patrimoine naturel et culturel vous invitent à de belles rencontres.

Infos pratiques

Pratique : Cyclo

Durée : 6 h

Longueur : 91.2 km

Dénivelé positif : 1719 m

Difficulté : Difficile

Type : Boucle

Thèmes : Flore, Histoire et patrimoine, Point de vue

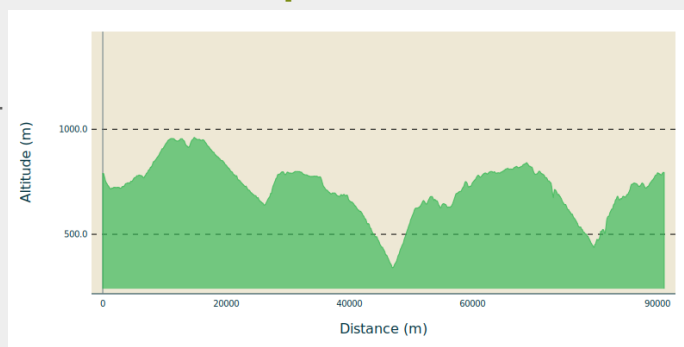
Itinéraire

Départ : Parking de la Corette de Mur-de-Barrez

Arrivée : Parking de la Corette de Mur-de-Barrez

Communes : 1. Mur-de-Barrez
2. Taussac
3. Therondels
4. Brommat
5. Lacroix-Barrez
6. Murols

Profil altimétrique

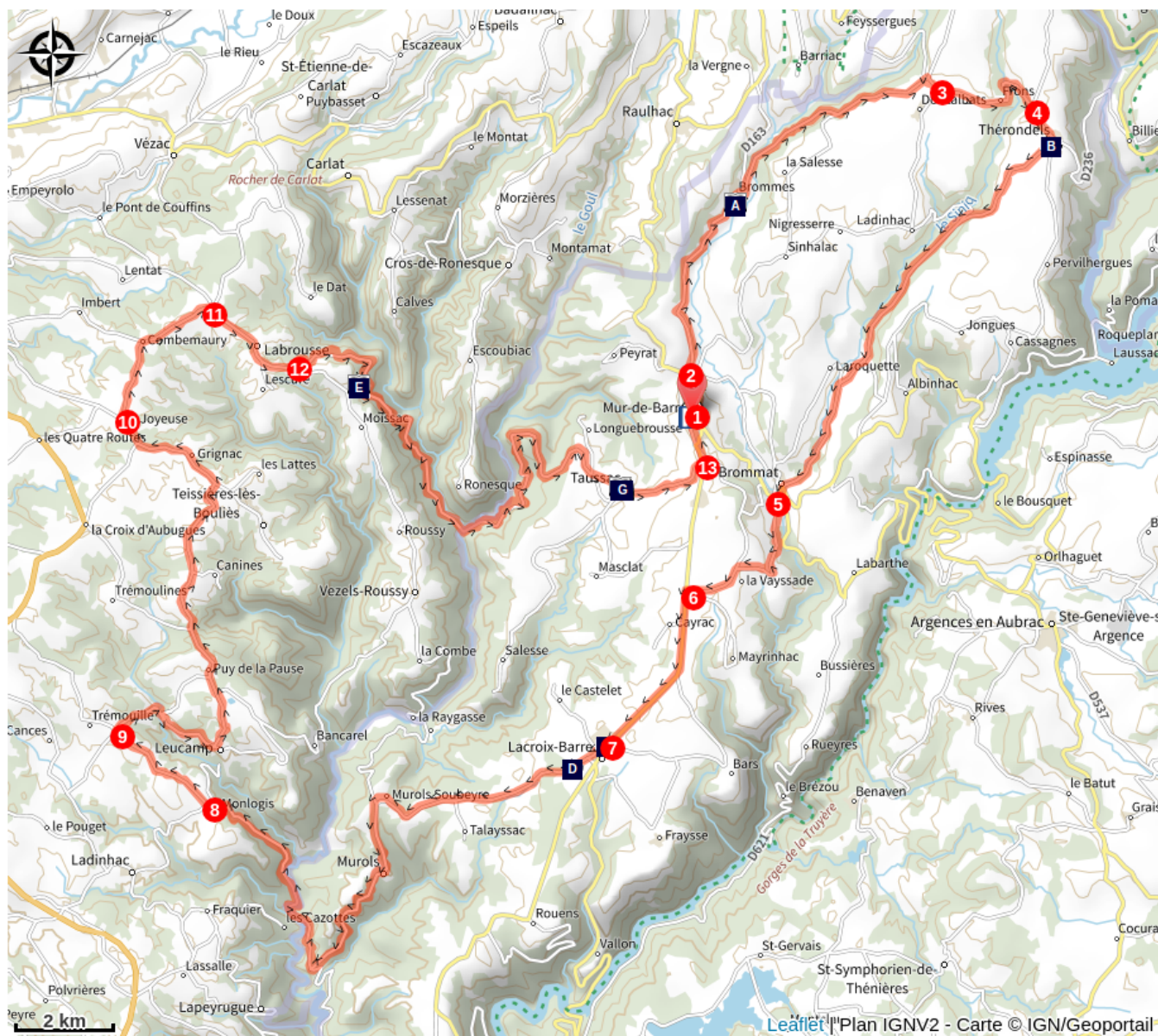



Altitude min 341 m Altitude max 961 m


Départ à Mur-de-Barrez, depuis la place du Foirail, prendre à gauche la rue du Faubourg pour descendre dans le centre du bourg.


1. Face à la tour de Monaco, prendre à droite puis tout de suite à gauche en direction de la Blanchisserie Carladez pour descendre sous le parking. Juste en dessous, puis rue du Théron à gauche, (direction Vétérinaire, ...) pour rejoindre le carrefour avec la D900, à gauche en direction d'Aurillac.
2. Tourner à droite sur la D79 en direction de Brommes. Traverser le village et rester sur la D79 en direction de Théronnels jusqu'à proximité de Douzalbats.
3. Quitter la D79 et prendre la petite route à gauche en direction de Frons et Théronnels. Après Frons, rejoindre la D18.
4. Prendre à droite et entrer dans Théronnels. Rester sur la D18 et prendre à droite direction Brommat. Se diriger vers Mur-de-Barrez et, après le rond-point, franchir le pont au-dessus de la Brommes.
5. À Brommat, juste après le pont, prendre à gauche sur la D98 en direction de Lacroix-Barrez/La Vayssade.
6. Au carrefour avec la D904, suivre à gauche la direction de Lacroix-Barrez.
7. Au niveau de l'Eglise de Lacroix-Barrez, tourner à droite pour rentrer dans le village, puis à gauche au stop. Suivre la D505 pour rejoindre Murols, et poursuivre la descente jusqu'à franchir le pont du Goul, avant de remonter au nord sur la D228.
8. Au Km 50.9 : à l'intersection à la sortie de Montlogis, quitter la D228 et poursuivre tout droit sur la petite route.
9. Au Km 53.6 : au carrefour de la D128 et de la D28, à la Croix de Coupiac, prendre à droite en direction de Leucamp/Teissières-les-Bouliès. Suivre la D28 jusqu'à l'intersection en T avec la D32, tourner à gauche, traverser Grignac et poursuivre jusqu'à La Joyeuse.
10. Km 66 : à la fourche, prendre à droite sur la D8 en direction de Labrousse.
11. Km 69.5 : au carrefour avec la D6, aller à droite pour traverser Labrousse.
12. Km 71.8 : à la sortie de Labrousse, continuer sur la D6 qui part sur la gauche en direction de Mur-de-Barrez/Bazaigues. Longue descente dans la vallée du Goul puis remontée jusqu'à Taussac sur la D13 après Bazaigues.
13. Km 90.5 : à l'intersection avec la D904, prendre à gauche pour rentrer sur Mur-de-Barrez.


Sur votre route...





 Eglise romane de Brommes (A)

 Sentier de l'imaginaire de Lacroix-Barrez (C)

 Ecomusée de la Terre et des Hommes de Labrousse (E)

 Église romane de Taussac du XVème siècle (G)

 Sentier de l'imaginaire de Thérondels (B)

 Observatoire Photographique des Paysages : lotissement 2010 (D)

 La maison du bois et le jardin des 5 sens (F)

Toutes les informations pratiques

Comment venir ?

Accès routier

Accéder à Mur-de-Barrez depuis la D900 (35 km de Aurillac), et depuis la D904 depuis Lacroix-Barrez (10km).

Parking conseillé

Parking de la Corette (place du Foirail), Mur-de-Barrez

Lieux de renseignement

Office de Tourisme Aubrac Laguiole Carladez et Viadène - Bureau du Carladez

12, Grand'Rue, 12600 MUR-DE-BARREZ

carladez@tourismeenaubrac.com

Tel : 05 65 66 10 16

<https://www.tourisme-en-aubrac.com>



Source



Communauté de Communes Aubrac Carladez et
Viadène

<https://www.ccacv.fr/>

Sur votre route...



Eglise romane de Brommes (A)

Très belle église romane du XIII^{ème} sc, dédiée à St Martin, découvrez :

- Chœur roman du XII^o siècle.
- Une frise de pierres décore le haut des murs.
- le tour extérieur du chœur avec sa frise en corniche : soleils, croix et modillons romans exceptionnels.

Crédit : © Wiki Commons



Sentier de l'imaginaire de Thérondeles (B)

Avec les enfants, en famille, profitez de cette promenade sur le plateau, elle a un dénivelé très faible et rend le circuit accessible à tous.

Sur cette balade, créations et aménagement nous révèlent un tout : « La vie, la nature, l'Homme, la terre, sa culture, les traditions locales »

Les découvertes adorées ; à deux pas l'une de l'autre à l'orée de la forêt de sapin : la fourmilière géante réalisée en noisetier tressées et la cabane d'une sorcière vraiment accueillante, elle a installé des petites tables et chaises pour un pique-nique, un goûter.

Ballade de 1h30. Départ à côté de la supérette.

Crédit : OT aubrac Laguiole Carladez Viadène



👉 Sentier de l'imaginaire de Lacroix-Barrez (C)

Ce Sentier a pour thème du "Magama à la Pierre", comme les 5 autres Sentiers de l'Imaginaire du Carladez, les habitants-créateurs ont brillé d'inventivité pour vous faire découvrir un élément naturel de leur Commune. Pour le plus grand bonheur des petits et des grands! Gratuit et ouvert toute l'année.

2 circuits sur Lacroix-Barrez :

- "Sentier de la Fage", suivez le balisage Binocle, la petite taupe.
Durée 1h, 2.6 km.

- "Sentier la Coulée de lave", suivez le balisage Nono, le singe rouge.

Durée 1h30, 3.3 km.

Crédit : A. MÉRAVILLES



👉 Observatoire Photographique des Paysages : lotissement 2010 (D)

Grâce à l'Observatoire des Paysages, remontez le temps et plongez vous dans l'évolution des paysages au fil du temps. Certains clichés ont également un croquis de contexte

LIEN VERS LE CLICHÉ : [CLIQUEZ ICI.](#)

Enjeux : Entretien de l'espace routier et pratiques en lotissement

Crédit : @K Guez



📖 Ecomusée de la Terre et des Hommes de Labrousse (E)

Un joli musée propose un condensé de la vie Cantalienne de sa création (collection de minéraux et explication de la géologie), à la vie d'autrefois (salle de classe, métiers, loisirs, sans oublier le matériel agricole).

Crédit : @ Cantal Passion



La maison du bois et le jardin des 5 sens (F)

En lien avec le Sentier de l'imaginaire de Taussac "la forêt magique", la Maison du bois est un vaste espace d'exposition dédié aux métiers du bois, et à l'histoire de la naissance de la forêt. Ouverture l'été et sur réservation à l'année.

Juste à côté, le jardin des 5 sens, ouvert toute l'année pour voir des fleurs en toutes saisons, sentir les plantes aromatiques, goûter toutes sortes de fruits, écouter le circuits de l'eau et le bourdonnement des insectes, toucher l'écorce des arbres...et contempler un bel ensemble de toits en lauzes depuis le point culminant du village.

Crédit : © OT Tourisme en Aubrac



Église romane de Taussac du XVème siècle (G)

Crédit : © commune de Taussac