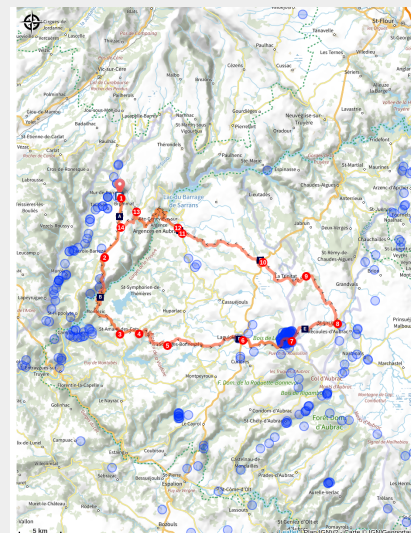


Découverte de l'Aubrac, par la Viadène

PNR_AUBRAC



Vue sur l'Aubrac (© B. Colomb - Lozère Sauvage pour PACT Aubrac)



Le Parc Naturel Régional de l'Aubrac dans toute sa splendeur ! Laissez-vous aller vers les volcans pour votre retour, jalonné de géants de pierre

L'Aubrac encore ! mais l'Aubrac par le sud. Entre Carladez et Aubrac, le plateau de la Viadène permet de rejoindre Laguiole pour une pause gourmande qui sait... avant qu'une superbe traversée dans les grandes étendues vallonnées ne vous ramène aux portes de la Truyère.

Infos pratiques

Pratique : Cyclo

Durée : 7 h 15

Longueur : 115.4 km

Dénivelé positif : 2318 m

Difficulté : Très difficile

Type : Boucle

Thèmes : Histoire et patrimoine, Point de vue

Itinéraire

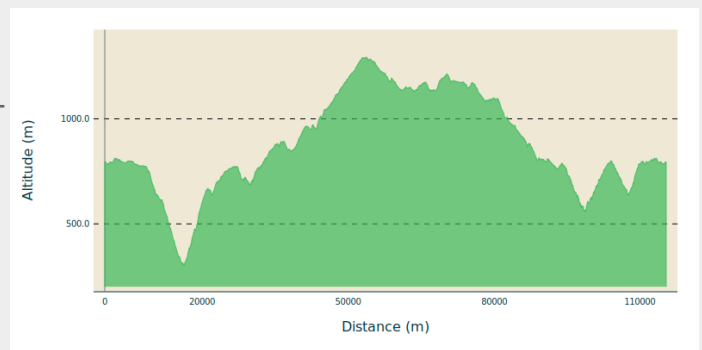
Départ : Parking de la Corette de Mur-de-Barrez

Arrivée : Parking de la Corette de Mur-de-Barrez

Communes : 1. Mur-de-Barrez

2. Taussac
3. Brommat
4. Lacroix-Barrez
5. Saint-Hippolyte
6. Montezic
7. Saint-Amans-des-Cots
8. Huparlac
9. Soulages-Bonneval
10. Laguiole
11. Saint-Urcize
12. La Trinitat
13. Argences-en-Aubrac

Profil altimétrique

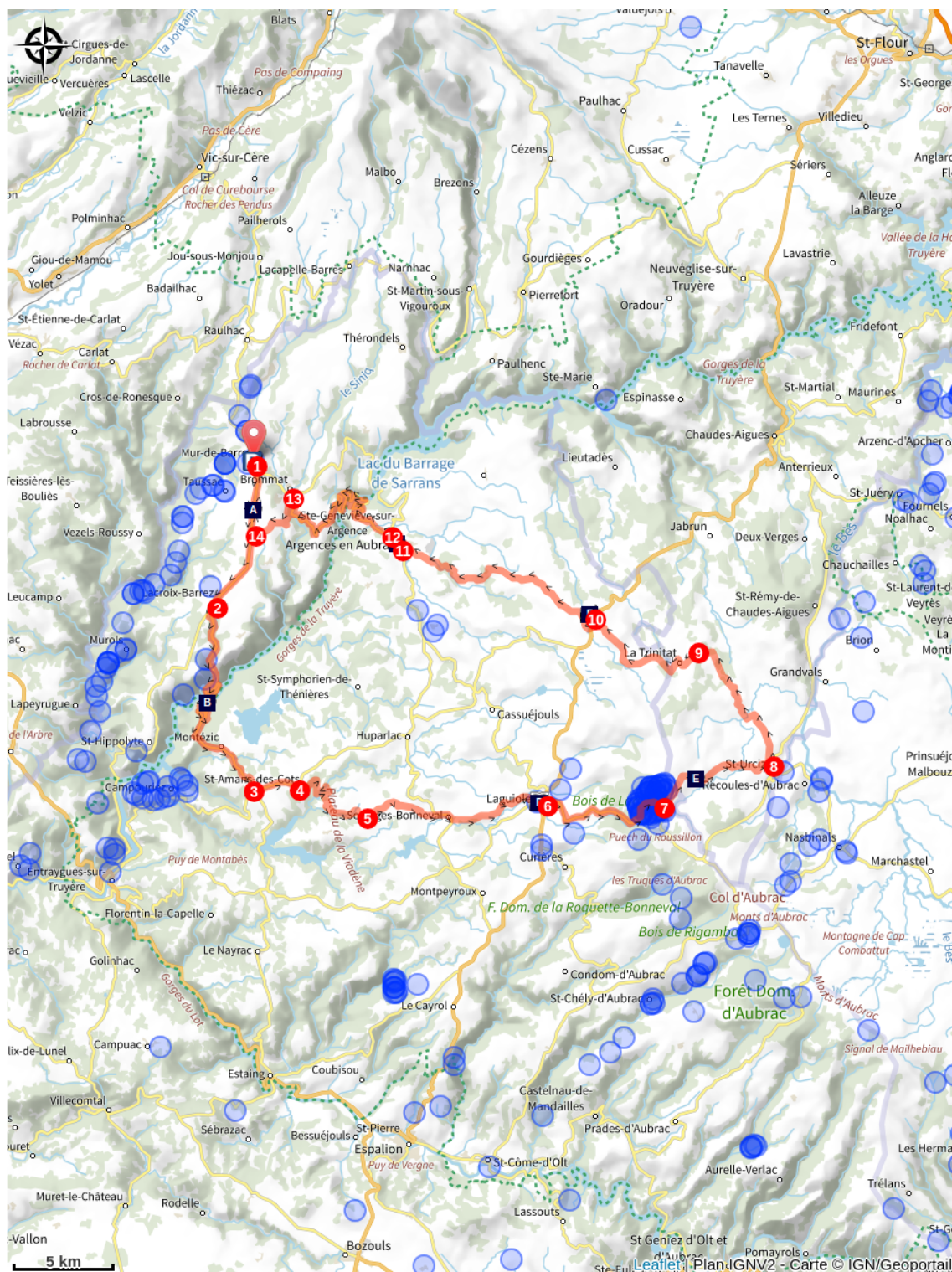


Altitude min 301 m Altitude max 1293 m

1. Le départ s'effectue à Mur-de-Barrez, vous laissez le parking derrière vers vous pour prendre la direction de Lacroix-Barrez.
2. A la sortie de Lacroix-Barrez, prendre la D97 sur la gauche, pour descendre sur Valon, direction Saint-Amans-des-Côtes en traversant la Truyère, avant de remonter sur Montézic.
3. Au Km 20.5 : au carrefour dans Saint-Amans, prendre à gauche sur la D34 direction Huparlac/Lacalm/...
4. Au Km 23.1 : à la fourche, quitter la D34 pour la D197 à droite en direction de Nonglanguès/St Juéry. Poursuivre la D197.
5. Au carrefour après Saint Juéry, suivre à gauche la D541 en direction de Soulages/Laguiole. Traverser Soulages-Bonneval et poursuivre jusqu'à Laguiole et traverser le centre-ville, en passant devant la Mairie.
6. Au km 40.7 : au rond-point, emprunter la D15 en direction de Aubrac / Saint-Urcize.
7. Au km 51.2 : laisser la D15 pour prendre à gauche la D215 en direction de Saint-Urcize par le col de la Matte. Après celui-ci, la route devient la D665. Passer un petit pont.
8. Après la déchetterie de Saint Urcize, à l'intersection en T avec la D65, prendre à gauche vers La Trinitat.
9. Au Km 63.9 : à la fourche, suivre sur la gauche la D565 pour rejoindre La Trinitat, puis Lacalm. 10 : km 73.7 : à Lacalm, à la jonction avec la D921, prendre d'abord à gauche, puis à droite 600 m plus loin, sur la D78 en direction du barrage de Sarrans/Sainte-Geneviève.
10. A Lacalm, à la jonction avec la D921, prendre d'abord à gauche, puis à la sortie du village, 600 m plus loin, prendre à droite sur la D78 en direction du barrage de Sarrans/Sainte-Geneviève.
11. Traverser Sainte-Geneviève et au carrefour après la place, prendre à droite la D900 en direction de Mur-de-Barrez. Suivre la D900.

12. Au niveau de la Croix, continuer tout droit sur la D900 (laisser la route direction Mur-de-Barrez sur votre droite), pour descendre sur la Truyère, passer au dessus du barrage de la Cadène, continuer sur la D900, passer le hameau de La Barthe, et rejoindre ensuite Brommat.
13. A Brommat, prendre à gauche au rond-point en direction de Mur-de-Barrez, puis tout de suite à gauche après le pont sur la D98 vers Lacroix-Barrez/Vayssade pour retrouver la départementale Mur-de-Barrez/Lacroix-Barrez.
14. Prendre à droite vers Mur-de-Barrez. Et rejoindre le point de départ.

Sur votre route...



- 📷 Observatoire Photographique des Paysages : intersection routière (A)
- 🐂 Le taureau de Laguiole (C)
- 📷 Observatoire Photographique des Paysages : Buron et estives à Saint Urcize (E)
- 📷 Observatoire Photographique des Paysages : bourg de Sainte-Geniès-sur-Arge (G)

- 📷 La Truyère (B)
- 📖 Village de Laguiole (D)
- 🏰 L'église de Lacalm (F)

Toutes les informations pratiques

Comment venir ?

Accès routier

Accéder à Mur-de-Barrez depuis la D900 (35 km de Aurillac), et depuis la D904 depuis Lacroix-Barrez (10km).

Parking conseillé

Parking de la Corette, place du foirail

Lieux de renseignement

Office de Tourisme Aubrac Laguiole Carladez et Viadène - Bureau du Carladez

12, Grand'Rue, 12600 MUR-DE-BARREZ

carladez@tourismeenaubrac.com

Tel : 05 65 66 10 16

<https://www.tourisme-en-aubrac.com>



Source



Communauté de Communes Aubrac Carladez et
Viadène

<https://www.ccacv.fr/>

Sur votre route...



📷 Observatoire Photographique des Paysages : intersection routière (A)

Grâce à l'Observatoire des Paysages, remontez le temps et plonger vous dans l'évolution des paysages au fil du temps. Certains clichés ont également un croquis de contexte

LIEN VERS LE CLICHÉ : [CLIQUEZ ICI](#).

Enjeux : Évolution des espaces publics et du patrimoine bâti

Crédit : @K Guez



📷 La Truyère (B)

C'est à travers trois départements la Lozère, le Cantal et l'Aveyron que la Truyère trace son parcours long de 170 km. Le profil de ses vallées est souvent favorable aux installations hydroélectriques, en effet, barrages et bassins interrompent désormais l'écoulement naturel de la Truyère.

On peut apercevoir en bas la retenue de Couesque qui alimente l'usine hydroélectrique souterraine de Montézic située au pied de la cascade du Saut du Chien. Cette usine a une particularité, c'est une STEP (Station de Transfert d'Energie par Pompage). Ce système utilise deux bassins ayant entre eux une dénivellation d'environ 400 m ; un premier bassin (supérieur) qui est le lac de Montézic, et un second bassin (inférieur) que l'on peut apercevoir (la Truyère). L'eau stockée dans le bassin supérieur est turbinée aux heures de forte consommation d'électricité, cette eau est alors récupérée dans le bassin inférieur. Aux heures de moindre consommation, l'eau du bassin inférieur est pompée vers le supérieur en utilisant l'électricité des centrales nucléaires qui ne peuvent stopper leur production d'électricité spontanément.

Crédit : OT Tourisme en Aubrac - Pierre Soissons



Le taureau de Laguiolle (C)

Le taureau de Laguiolle siège sur la place principale depuis plus de 70 ans. Il représente la race Aubrac, chère à ce territoire d'élevage et pilier de l'économie locale. Son socle est fait d'orgues basaltiques.

En bronze, il a été réalisé en 1947 par Georges Lucien Guyot, célèbre sculpteur animalier. Son inauguration officielle eut lieu le 10 août 1947.

Petite originalité, la sculpture n'appartient pas à la commune, mais fait l'objet d'un dépôt de la part du Musée des Beaux Arts de Paris.

Crédit : B. Colomb-Lozère Sauvage pour pact Aubrac



Village de Laguiolle (D)

Dans le village, ne manquez pas de vous rendre à l'église, où depuis le fort, un panorama à 360° vous attend avec vue sur les toits de lauzes qui couvrent les maisons aux murs épais de basalte et granit. Dans l'église, l'orgue a été installé en juin 2011, il peut accueillir 15 jeux soit 750 tuyaux.

Le Taureau de Laguiolle, imposante statue en bronze de Georges Guyot, trône sur la place du foirail depuis 1947.

Crédit : OT ALCV



Observatoire Photographique des Paysages : Buron et estives à Saint Urcize (E)

Grâce à l'Observatoire des Paysages, remontez le temps et plonger vous dans l'évolution des paysages au fil du temps. Certains clichés ont également un croquis de contexte

LIEN VERS LE CLICHÉ : [CLIQUEZ ICI](#).

Enjeux : évolution de l'usage du buron et du paysage agricole

Crédit : @K Guez



L'église de Lacalm (F)

Au cœur du village, son église est très ancienne, avec 2 parties bien distinctes, l'église proprement dite qui est de style roman, avec une abside à plein-cintre et le clocher qui est carré et sans style particulier. Pietà sur la porte du presbytère.

Crédit : © OT Tourisme en Aubrac



📷 Observatoire Photographique des Paysages : bourg de Sainte-Geniève-sur-Argences (G)

Grâce à l'Observatoire des Paysages, remontez le temps et plonger vous dans l'évolution des paysages au fil du temps. Certains clichés ont également un croquis de contexte

LIEN VERS LE CLICHÉ : [CLIQUEZ ICI.](#)

Enjeux d'observation : évolution de l'extension urbaine et des pratiques agricoles

Crédit : @K Guez