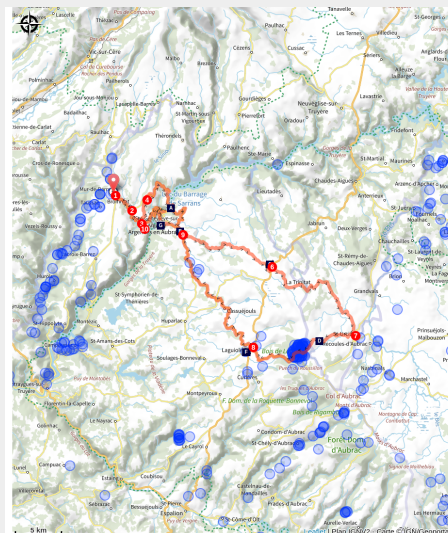


# A la découverte de l'Aubrac, par Saint Urcize

PNR\_AUBRAC



Paysages aux alentours de Laguiole (B. Colomb - Lozère Sauvage pour PACT Aubrac)



C'est sportif mais quel périple : franchissez les secrètes Gorges de la Truyère par deux fois, offrez-vous les multiples ondulations de l'Aubrac immense. Une pause à Laguiole, son mythique taureau et sa vie commerçante.

Franchissez la Truyère et découvrez le mythique Aubrac qui se lève à l'Est. Grands espaces vallonnés, lumières saisissantes, silence profond entourant les burons solitaires, ce plateau magique ne se décrit pas, il se vit. L'Aubrac se mérite, alors belle rencontre à vous !

## Infos pratiques

Pratique : Cyclo

Durée : 7 h 15

Longueur : 112.5 km

Dénivelé positif : 2099 m

Difficulté : Difficile

Type : Boucle

Thèmes : Cyclisme

# Itinéraire

**Départ** : Mur-de-Barrez, parking de la Corette

**Arrivée** : Mur-de-Barrez, parking de la Corette

**Communes** : 1. Mur-de-Barrez

2. Brommat

3. Argences-en-Aubrac

4. La Trinitat

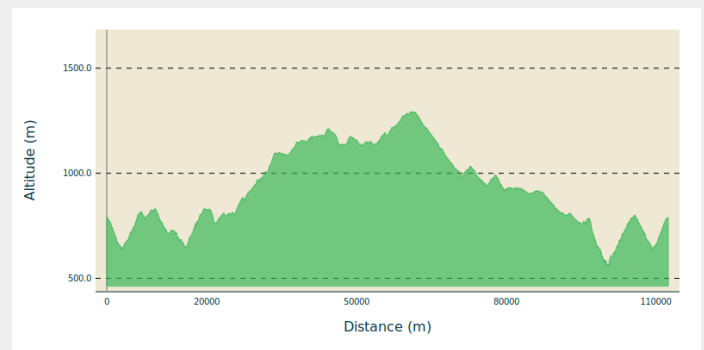
5. Saint-Urcize

6. Laguiole

7. Cassuejoul

8. Huparlat

## Profil altimétrique



Altitude min 560 m Altitude max 1293 m

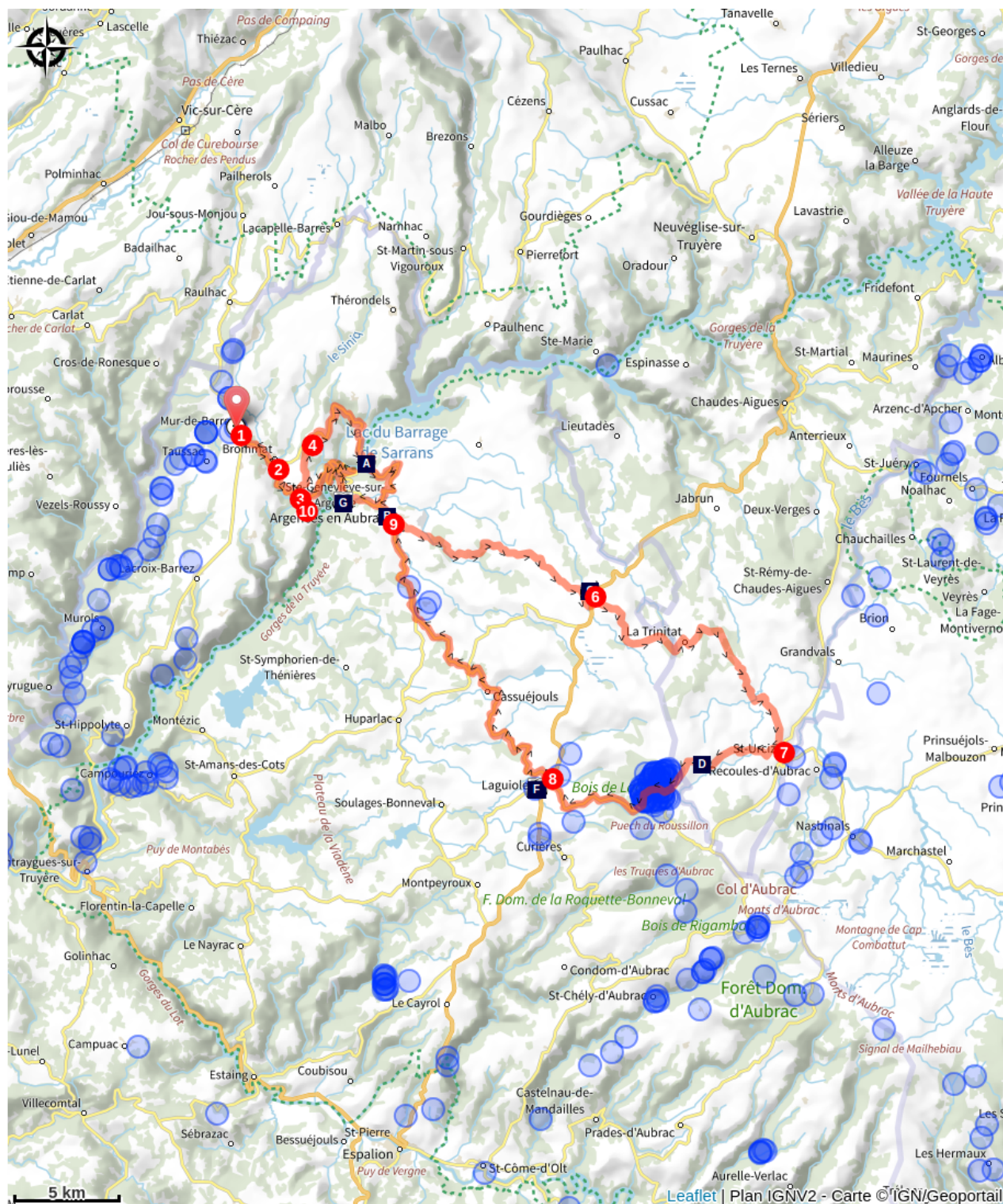
1. Départ à Mur-de-Barrez, depuis la place du Foirail, descendre par la petite rue transversale de la Corette. Traverser la route et descendre le long du Carrefour Contact jusqu'à la route suivante, puis à gauche au stop. À la prochaine intersection, suivre « autres directions » sur la droite, puis tout de suite à droite sur la D900, direction Brommat.
2. Après avoir franchi la rivière Bromme, prendre à droite au rond-point sur la D900 en direction des gorges de la Truyère. Poursuivre en direction de Ste-Geneviève et de l'usine de Sarrans.
3. Au Km 7.5 : quitter la D900 vers la gauche direction Mayrinhac. En haut, tout droit à la fourche.
4. Puis à gauche en sortant du village et rester sur cette route en ignorant tous les croisements jusqu'à la D98 venant de la gauche.
5. Prendre à droite sur la D98, qui devient D 166 m 100 mètres plus loin. Suivre la direction Ste-Geneviève et Albinhac, que l'on traverse un peu plus loin avant de rejoindre le barrage de Sarrans. En direction de Ste-Geneviève par la D537, traverser Orhaguet avant d'arriver à Ste-Geneviève-sur-Argence.
6. Au Km 25.6 : Entrer dans Ste-Geneviève-sur-Argence et, au carrefour, emprunter la D900 à gauche en direction de Laguiole, Espalion, Lacalm. Traverser le centre-ville et continuer sur la D78 vers Lacalm, jusqu'à l'intersection avec la D921 à l'entrée de Lacalm. Prendre à gauche en montant vers le village.
7. Avant d'arriver au centre de Lacalm, au niveau d'une croix, prendre à droite la D165 en direction de La Trinitat. En passant dans le Cantal, la D165 devient la D565. Traverser la Trinitat et suivre la direction de St-Urcize, en suivant plus loin la D65.
8. Au Km 25.6 + 31.2 : Avant St-Urcize, à l'intersection avec la D665, prendre à droite vers Laguiole et le col de Lamat. La route rejoint la D13 : tourner à droite pour rejoindre Laguiole jusqu'au centre-ville.
9. A la sortie de Laguiole, prendre à gauche sur la D900 et rejoindre Cassuéjoul. Rester sur la D900 à droite, dir. Ste-Geneviève. Passer les hameaux de La Clavellerie, La Frayssinette, La Croix-Rouge, et retour à Ste Geneviève.
10. Au carrefour après la place, rester sur la D900 à droite en direction de Mur-de-Barrez. Aller tout droit, traverser La Croix L'Evêque et au carrefour suivant avec

la D537, tout droit en direction de Brommat. Franchir le pont de Mels et tout droit encore au carrefour suivant. Descendre sur la retenue de Labarthe. Remonter sur la route de la Cadène en restant sur la route principale. Au lieu-dit La Barthe, ignorer Mayrinhac à droite et aller tout droit pour rejoindre la seconde intersection de Mayrinhac empruntée à l'aller.

11. Arriver à l'intersection entre la D621 et D900, prendre à droite en direction de Brommat pour remonter ensuite sur Mur-de-Barrez et la place du Foirail.



# Sur votre route...



🏰 Belvédère du Barrage de Sarrans  
(A)

🏰 L'église de Lacalm (C)

🏰 Observatoire Photographique des  
Paysages : bourg de Sainte-Geniève-  
sur-Argences (B)

🏰 Observatoire Photographique des  
Paysages : Buron et estives à Saint  
Urcize (D)



Village de Laguiole (E)



Mels et le point du vue "du bout du monde" (G)



Le taureau de Laguiole (F)

# Toutes les informations pratiques

## Comment venir ?

### Accès routier

Accéder à Mur-de-Barrez depuis la D900 (35 km de Aurillac), et depuis la D904 depuis Lacroix-Barrez (10km).

### Parking conseillé

Parking du foirail, Mur-de-Barrez

## Lieux de renseignement

### Office de Tourisme Aubrac Laguiole Carladez et Viadène - Bureau du Carladez

12, Grand'Rue, 12600 MUR-DE-BARREZ

[carladez@tourismeenaubrac.com](mailto:carladez@tourismeenaubrac.com)

Tel : 05 65 66 10 16

<https://www.tourisme-en-aubrac.com>



## Source



Communauté de Communes Aubrac Carladez et  
Viadène

<https://www.ccacv.fr/>

# Sur votre route...

---




## 👁️ Belvédère du Barrage de Sarrans (A)

Le belvédère aménagé par EDF vous offre une vue imprenable sur les 105 mètres de hauteur du barrage, et le lac de Sarrans qu'il a créé, des panneaux expliquent l'épopée industrielle et humaine qu'a nécessité sa construction en 1934 : des milliers d'ouvriers venus de toute l'Europe et du Maghreb, la transformation de toute une vallée ...

Crédit : OT Tourisme en Aubrac

---



## 👁️ Observatoire Photographique des Paysages : bourg de Sainte-Geniève-sur-Argences (B)

Grâce à l'Observatoire des Paysages, remontez le temps et plonger vous dans l'évolution des paysages au fil du temps. Certains clichés ont également un croquis de contexte

LIEN VERS LE CLICHÉ : [CLIQUEZ ICI.](#)

Enjeux d'observation : évolution de l'extension urbaine et des pratiques agricoles

Crédit : @K Guez

---



## 🏛️ L'église de Lacalm (C)

Au cœur du village, son église est très ancienne, avec 2 parties bien distinctes, l'église proprement dite qui est de style roman, avec une abside à plein-cintre et le clocher qui est carré et sans style particulier. Pietà sur la porte du presbytère.

Crédit : © OT Tourisme en Aubrac

---



## 👁️ Observatoire Photographique des Paysages : Buron et estives à Saint Urcize (D)

Grâce à l'Observatoire des Paysages, remontez le temps et plonger vous dans l'évolution des paysages au fil du temps. Certains clichés ont également un croquis de contexte

LIEN VERS LE CLICHÉ : [CLIQUEZ ICI.](#)

Enjeux : évolution de l'usage du buron et du paysage agricole

Crédit : @K Guez



---

## Village de Laguiole (E)

Dans le village, ne manquez pas de vous rendre à l'église, où depuis le fort, un panorama à 360° vous attend avec vue sur les toits de lauzes qui couvrent les maisons aux murs épais de basalte et granit. Dans l'église, l'orgue a été installé en juin 2011, il peut accueillir 15 jeux soit 750 tuyaux.

Le Taureau de Laguiole, imposante statue en bronze de Georges Guyot, trône sur la place du foirail depuis 1947.

Crédit : OT ALCV

---



## Le taureau de Laguiole (F)

Le taureau de Laguiole siège sur la place principale depuis plus de 70 ans. Il représente la race Aubrac, chère à ce territoire d'élevage et pilier de l'économie locale. Son socle est fait d'orgues basaltiques.

En bronze, il a été réalisé en 1947 par Georges Lucien Guyot, célèbre sculpteur animalier. Son inauguration officielle eut lieu le 10 août 1947.

Petite originalité, la sculpture n'appartient pas à la commune, mais fait l'objet d'un dépôt de la part du Musée des Beaux Arts de Paris.

Crédit : B. Colomb-Lozère Sauvage pour pact Aubrac

---



## Mels et le point du vue "du bout du monde" (G)

En traversant le village de Mels, admirez la charmante chapelle sur le site et allez jusqu'au bout du sentier pour admirer le point de vue du "bout du monde" sur les gorges de la Truyère et le barrage de Labarthe