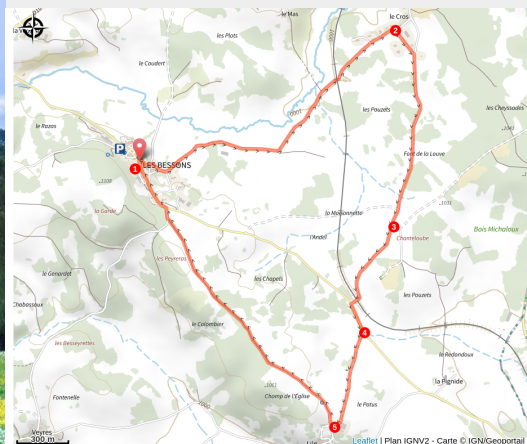


La Forêt de la Tourre - Parcours n°1



Les Bessons (© Marion Larguier - OT Margeride en Gévaudan)



Une randonnée accessible aux familles,
au cœur des plaines et prairies fleuries.
Très peu ombragée, idéale le matin ou
en fin de journée.

Depuis le joli village des Bessons, le circuit
sillonne la plaine de prairies parcourue par le
ruisseau des Barbut avant d'atteindre le
hameau de Cros. Le retour se fait à l'orée de la
forêt et offre de très larges
vues sur les monts de la Margeride, depuis le
mont Mouchet jusqu'au truc de Fortunio. C'est
une randonnée accessible aux familles.

Infos pratiques

Pratique : Pédestre

Durée : 2 h

Longueur : 6.7 km

Dénivelé positif : 103 m

Difficulté : Très facile

Type : Boucle

Thèmes : Flore, Histoire et
patrimoine

Itinéraire

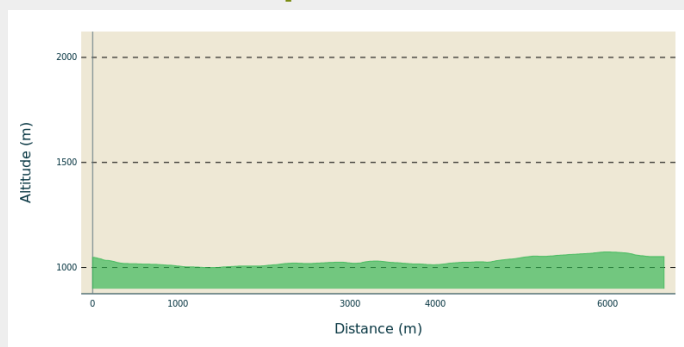
Départ : Les Bessons

Arrivée : Les Bessons

Balisage : — PR

Communes : 1. Les Bessons

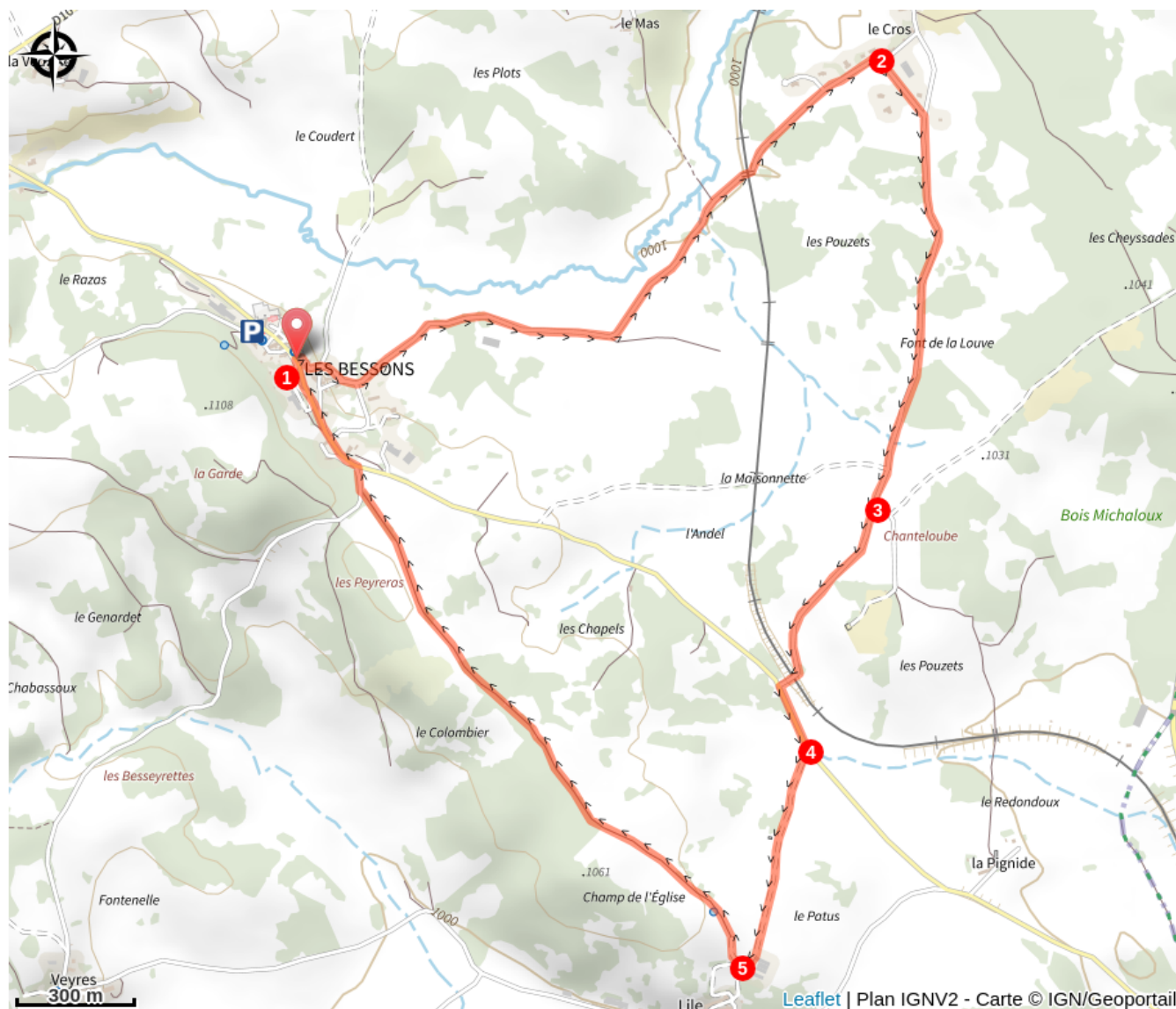
Profil altimétrique



Altitude min 999 m Altitude max 1074 m

1. Du parking, descendre vers l'église et bifurquer sur la première rue à droite. Traverser le village par la rue principale et descendre en délaissant les autres balisages à gauche, jusqu'aux derniers bâtiments. Continuer à gauche sur plus de 1km. Passer sous la voie ferrée et rejoindre le hameau du Cros
2. Devant les maisons, tourner à droite. Suivre la route à droite (vue sur les Bessons), puis tout droit.
3. Poursuivre en face (vue sur le truc de Fortunio, sommet de la Margeride : antenne). Franchir la voie ferrée sur un pont en pierre, puis continuer à gauche sur 200m
4. Monter par un chemin à droite. Rejoindre les bâtiments d'élevage de cervidées et descendre 50m en direction de Lile (vue sur la vallée de la Rimeize).
5. Monter par le premier chemin à droite (vue sur le plateau de la Margeride) et poursuivre tout droit. Suivre une route à droite, puis en direction des Bessons. Traverser le village, sans descendre, pour retrouver l'église.

Sur votre route...



 L'église des Bessons (A)

Toutes les informations pratiques

Recommandations

Prendre de quoi s'hydrater et se protéger du soleil.
Ne pas jeter de déchets, garder les emballages avec vous.
Ne pas quitter les itinéraires balisés.
Se rappeler que les sentiers sont partagés et être respectueux envers l'ensemble des autres usagers (sportifs, touristes, chasseurs, agriculteurs...)
S'il faut franchir des barrières à animaux, ne pas oublier de les refermer derrière soi.

Comment venir ?

Accès routier

Depuis Saint-Chély-d'Apcher suivre la direction des Bessons par la D10.

Parking conseillé

Parking sur la place au-dessus de l'église des Bessons

Lieux de renseignement

Office de Tourisme Margeride en Gévaudan - Bureau de Saint-Chély-d'Apcher

48 rue Théophile Roussel, 48200 Saint-Chély-d'Apcher

tourisme@margeride-en-gevaudan.com

Tel : 04 66 31 03 67

<http://www.margeride-en-gevaudan.com/>



Source

Communauté de Communes Terres d'Apcher Margeride Aubrac

<https://www.cctama.fr/>

Sur votre route...



L'église des Bessons (A)

Eglise Saint André des Bessons

Crédit : M. Larguier - OT Margeride en Gévaudan