

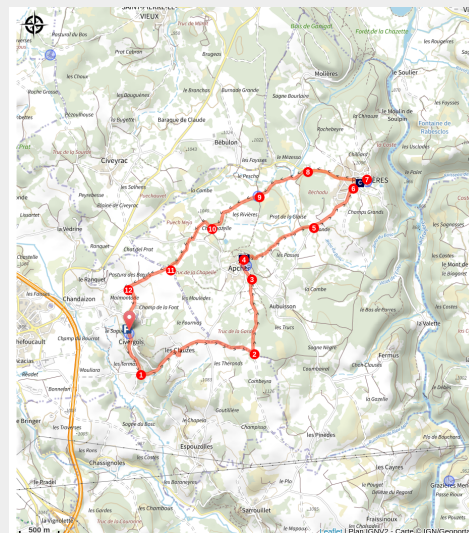
# La Tour d'Apcher depuis Civergols

## - Parcours n°7

PNR\_AUBRAC



La Tour d'Apcher (© Ludo Visuel)



Dix kilomètres de marche vallonnée sur de larges pistes de terre et quelques portions de route, une randonnée accessible avec de jolis points de vue.

Lors de cette randonnée à travers landes et forêts, de magnifiques points de vue s'offriront à vous, tantôt sur les monts de la Margeride, tantôt sur le plateau de l'Aubrac et la ville de Saint-Chély-d'Apcher.

La tour d'Apcher, site phare du Gévaudan, sera votre point de repère jusqu'à vous rendre à son pied et en apprendre un peu plus sur son histoire.

Plusieurs lieux de pique-nique ponctuent le parcours pour des haltes bien méritées. Sur votre chemin, n'oubliez pas de découvrir le

### Infos pratiques

Pratique : Pédestre

Durée : 3 h

Longueur : 10.7 km

Dénivelé positif : 221 m

Difficulté : Facile

Type : Boucle

Thèmes : Agropastoralisme, Flore, Histoire et patrimoine

patrimoine remarquable du village de Prunières  
et son église romane saint Caprais.

# Itinéraire

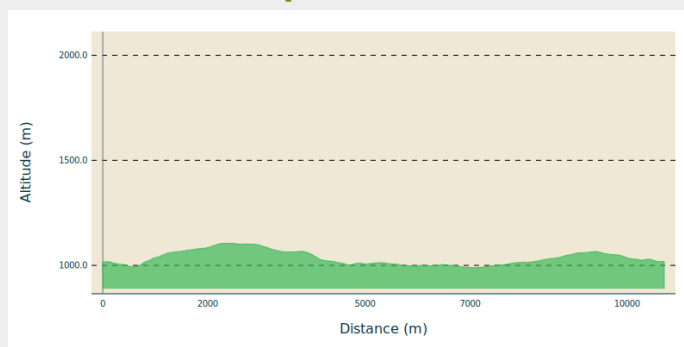
**Départ** : Lieu-dit Civergols, Saint-Chely-d'Apcher

**Arrivée** : Lieu-dit Civergols, Saint-Chely-d'Apcher

**Balisage** : — PR

**Communes** : 1. Saint-Chely-d'Apcher

## Profil altimétrique



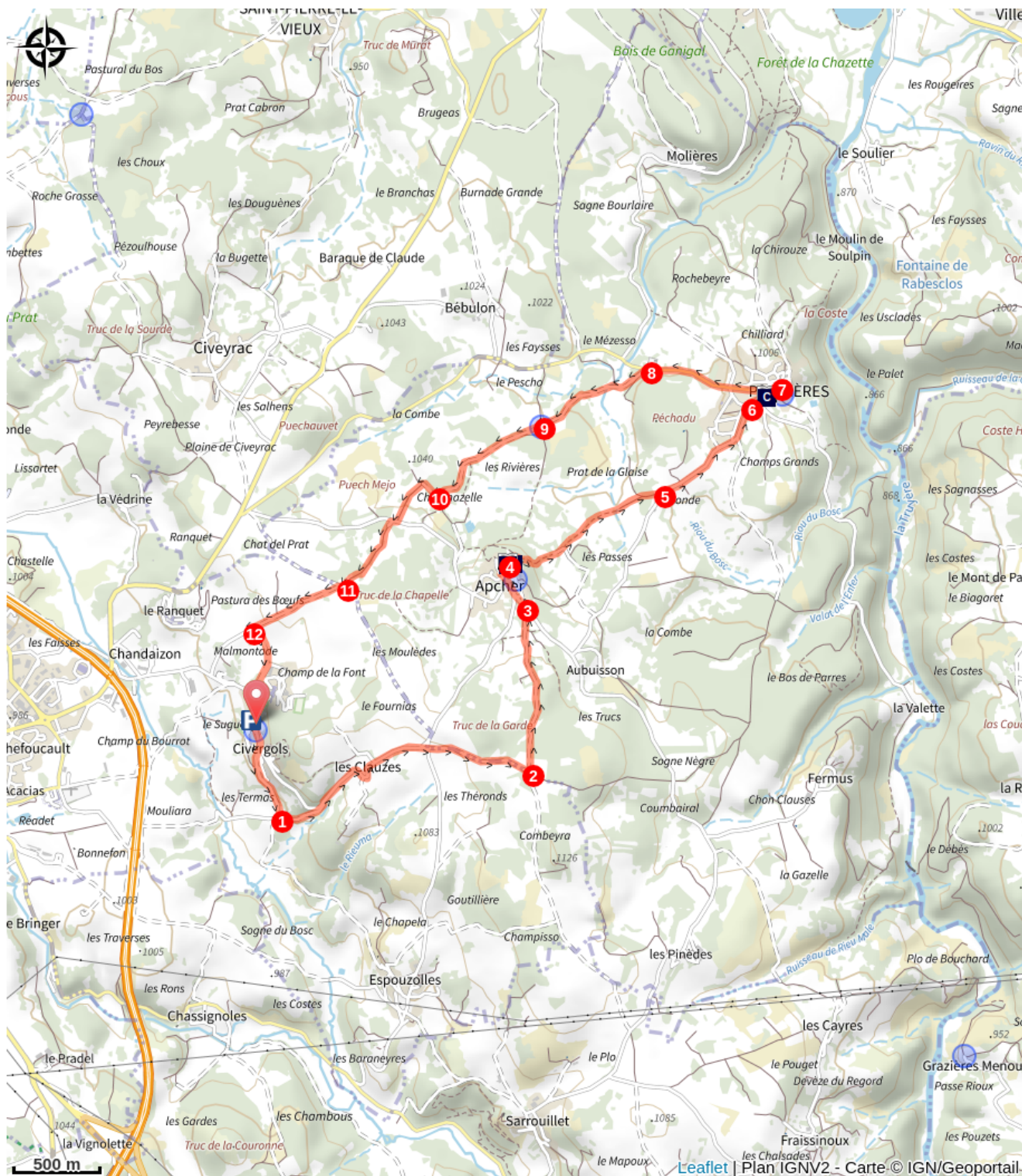
Altitude min 989 m Altitude max 1105 m

1. Depuis le parking au cœur de Civergols, face aux bâtiments, prendre à gauche sur la route principale. Puis, au grand panneau rouge du Lycée Agricole, prendre la route à main droite en descente jusqu'à une intersection de 4 chemins.
2. Au croisement aller à gauche et rejoindre la route. Arrivé au goudron, continuer jusqu'au village des Clauzes, le traverser. Progresser tout droit jusqu'à un large carrefour avec une table de pique-nique qui se trouve à main gauche. Ici, traverser la route et continuer tout droit sur un large chemin.
3. Au croisement de 4 chemins, bifurquer à la première à gauche. Aller tout droit et rejoindre le village d'Apcher.
4. A l'entrée du bourg, prendre la route à gauche, passer devant une fontaine à main droite puis au-dessus d'un parking à main gauche. Continuer tout droit et suivre les panneaux de signalétique rouges pour aller à la tour.
5. Une fois sur le site médiéval, la chapelle à main gauche et les ruines à droite, continuer tout droit, sur le chemin en face en descente. Après le virage à gauche, prendre tout de suite à droite en épingle. Aller tout droit et laisser les chemins de part et d'autre jusqu'à rejoindre la route.
6. À l'embranchement, prendre à gauche et rejoindre le centre du village de Prunières.
7. À la place du 18 juin 1940, le mémorial à main droite, continuer en face. Après la croix et la fontaine, laisser la 1ère route à gauche pour continuer tout droit et prendre la seconde rue à gauche qui monte vers la place saint Caprais et l'église. /!\ Jonction avec le parcours N° 20 /!\
8. Depuis la place, l'église et la mairie à main droite, prendre la rue à main gauche. Continuer tout droit sur la route principale et sortir du village.
9. Au niveau du cimetière à droite, quitter la route et prendre le chemin en face à gauche. Après quelques pas, à l'embranchement, continuer à main droite et rester sur la piste principale. Ignorer le premier chemin sur la droite.
10. Au carrefour de 4 chemins - /!\ Jonction avec le parcours pédestre N° 20 -, continuer tout droit jusqu'au prochain embranchement. Vue sur la tour à gauche.

11. À l'embranchement, prendre à droite en montée, puis à gauche. Rejoindre la route. Tourner à droite et traverser avec prudence pour prendre le chemin qui continue sur la gauche.
12. Au croisement, prendre à droite et directement à gauche. Progresser tout droit, vue sur Saint Chély d'Apcher. Passer entre les terrains équestres à main gauche et 2 bâtiments agricoles verts à droite jusqu'au prochain croisement.
13. Au croisement, prendre à gauche en direction de Civergols, rejoindre le point de départ.



# Sur votre route...



La Tour d'Apcher (A)

Vue depuis le site médiéval d'Apcher (B)



L'église Saint Caprais de Prunières (C)

# Toutes les informations pratiques

## **Recommandations**

Prendre de quoi s'hydrater et se protéger du soleil.  
Ne pas jeter de déchets, garder les emballages avec vous.  
Ne pas quitter les itinéraires balisés.  
Se rappeler que les sentiers sont partagés et être respectueux envers l'ensemble des autres usagers (sportifs, touristes, chasseurs, agriculteurs...)  
S'il faut franchir des barrières à animaux, ne pas oublier de les refermer derrière soi.

## **Comment venir ?**

### Accès routier

Depuis Saint-Chély-d'Apcher, prendre la D989, puis à la sortie de la ville, juste après le pont sur l'autoroute, prendre à droite en direction de Civergols.

### Parking conseillé

Se garer au centre du village sur le petit parking ombragé en bordure de la route principale

## **Lieux de renseignement**

### **Office de Tourisme Margeride en Gévaudan - Bureau de Saint-Chély-d'Apcher**

48 rue Théophile Roussel, 48200 Saint-Chély-d'Apcher

[tourisme@margeride-en-gevaudan.com](mailto:tourisme@margeride-en-gevaudan.com)

Tel : 04 66 31 03 67

<http://www.margeride-en-gevaudan.com/>



## **Source**

Communauté de Communes Terres d'Apcher Margeride Aubrac

<https://www.cctama.fr/>

# Sur votre route...

---



## La Tour d'Apcher (A)

Occupé dès le Xe siècle, le site d'Apcher est l'ancien chef-lieu de la baronnie d'Apcher. Le site est abandonné au milieu du XVIIe siècle. Il subsiste le donjon, des vestiges de logis et de dépendances ainsi que la chapelle castrale. L'ensemble des vestiges et objets exposés sur le site, quant à eux, datent des XVe et XVIe siècles.

Situé sur un promontoire rocheux, le donjon culmine à quinze mètres de hauteur où sa terrasse au sommet est couronnée de mâchicoulis. L'édifice avait une fonction de surveillance et de démonstration du pouvoir seigneurial.

Au pied du donjon subsistent encore des vestiges des logis et des dépendances qui, étaient répartis autour d'une cour centrale.

La partie la plus ancienne de la chapelle castrale date du XIIIe siècle tandis que le portail sud cintré et le clocher-mur à deux baies datent du XVIe siècle.

Dédiée à saint Jean le Baptiste, son originalité se trouve dans les décors peints datés des XIVe et XVe siècles.

La tour se visite uniquement durant les mois de juillet et août et lors des Journées Européennes du Patrimoine  
Tarifs : 3.00 € par adulte - Gratuit pour les enfants de moins de 12 ans

Crédit : Ludo Visuel



## Vue depuis le site médiéval d'Apcher (B)

Depuis le site médiéval d'Apcher, vous pouvez profiter des tables de pique-nique pour une pause bien méritée et admirer les monts de la Margeride qui se dessinent face à vous. Durant les mois de juillet et août, profitez d'une visite guidée de la tour d'Apcher pour monter à son sommet et découvrir un panorama à 360°.

Crédit : M. Larguier - OT Margeride en Gévaudan



## L'église Saint Caprais de Prunières (C)

L'église Saint-Caprais est érigée en paroisse dès 1314. Ses origines remonteraient davantage à la fin du XIIe siècle.

De style roman, elle est construite entièrement en grand appareil de pierres de granite. Son clocher-mur daté du XVIe siècle se trouve dans la continuité du caractère massif et austère de l'édifice. À deux étages avec trois baies couvertes en plein-cintre, le clocher-mur domine la façade ouest de l'église, celle où se trouve le portail d'entrée. Celui-ci est dominé par une baie ternée dont seule la baie centrale est ouverte. Le dynamisme de l'édifice est apporté par des contreforts extérieurs signalant chaque travée.

À l'intérieur, l'église Saint-Caprais présente une nef voûtée en berceau brisé et chaque arc retombe sur des chapiteaux sculptés. Classée au titre des Monuments Historiques en 1920, l'église est remarquable par le décor peint de son abside qui date du début du XVIIIe siècle. La figuration met en scène Dieu le Père entouré des quatre Évangélistes.

Crédit : Ludo Visuel