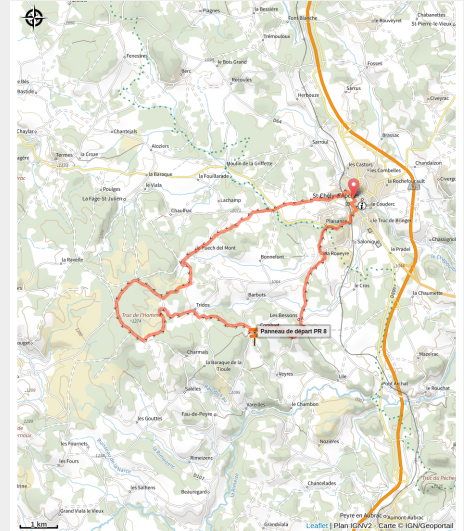


Le Truc de l'Homme - VTT n°2

PNR_AUBRAC



Observatoire du Truc de l'Homme (© Marion Larguier - OT Margeride en Gévaudan)



Un boucle de VTT facile avec peu de dénivelé où vous pédalerez sur de larges chemins agréables.

Au départ de Saint-Chély-d'Apcher, cette boucle vous fera découvrir les contreforts de l'Aubrac. Vous roulez majoritairement à travers bois. Idéal pour une balade durant l'été. À mi-chemin, accordez-vous une pause méritée en montant à l'observatoire du truc de l'Homme où une vue à 180° vous attendra.

Infos pratiques

Pratique : VTT

Durée : 2 h

Longueur : 22.0 km

Dénivelé positif : 356 m

Difficulté : Facile

Type : Boucle

Thèmes : Point de vue

Itinéraire

Départ : Parking du Pontet, Saint-Chély-d'Apcher

Arrivée : Parking du Pontet, Saint-Chély-d'Apcher

Balisage : ▶ VTT Hors Parc

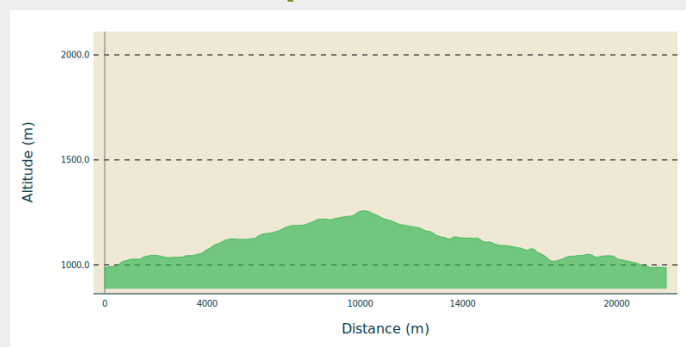
Communes : 1. Saint-Chély-d'Apcher

2. La Fage-Saint-Julien

3. Les Bessons

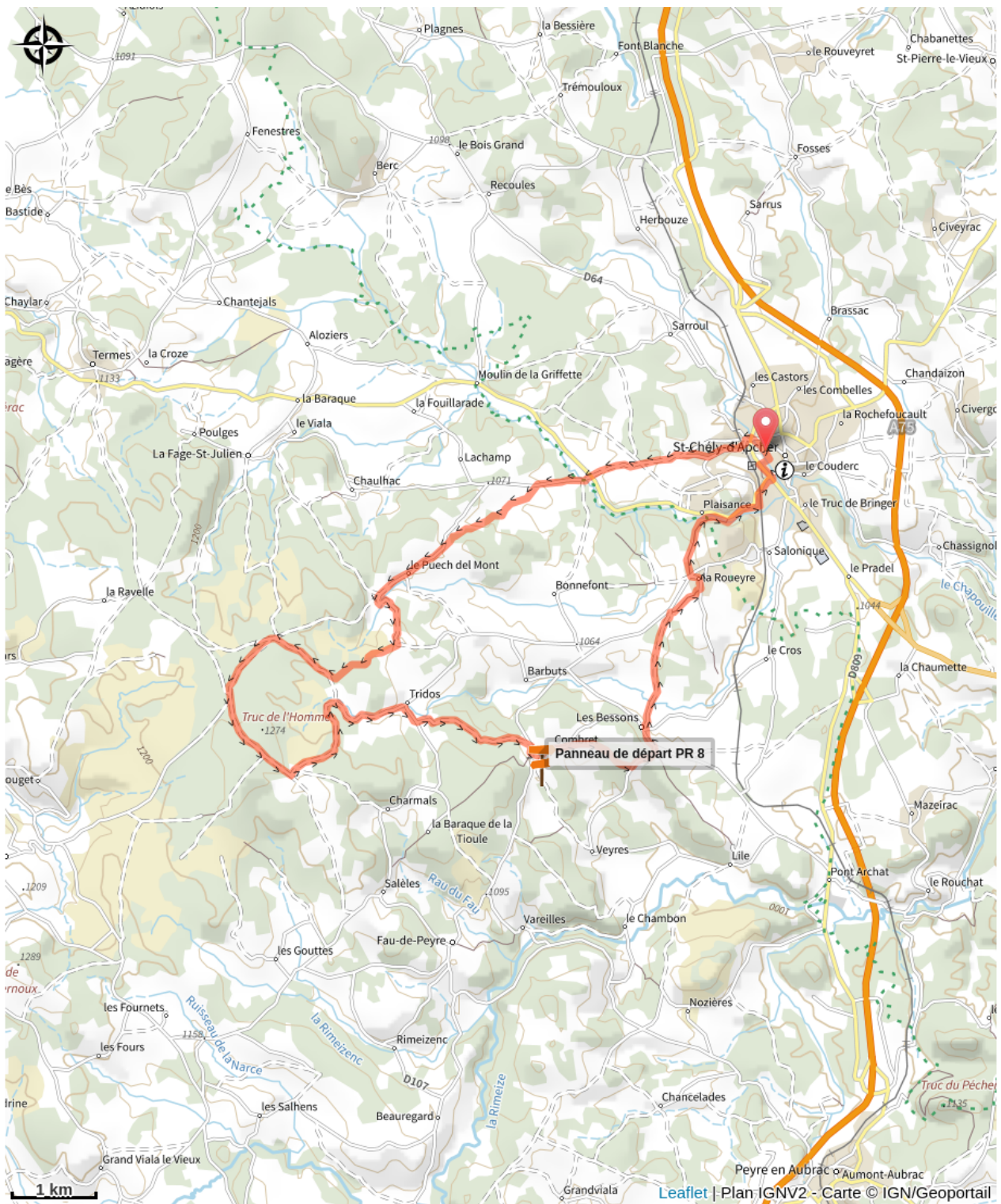
4. La Fage-Montivernoux

Profil altimétrique



Altitude min 987 m Altitude max 1258 m

Sur votre route...



Toutes les informations pratiques

Recommandations

Prendre de quoi s'hydrater et se protéger du soleil.
Ne pas jeter de déchets, garder les emballages avec vous.
Ne pas quitter les itinéraires balisés.
Se rappeler que les sentiers sont partagés et être respectueux envers l'ensemble des autres usagers (sportifs, touristes, chasseurs, agriculteurs...)
S'il faut franchir des barrières à animaux, ne pas oublier de les refermer derrière soi.

Comment venir ?

Accès routier

A Saint-Chély-d'Apcher, se garer sur le parking du Pontet, à côté de la piscine municipale

Parking conseillé

Parking du Pontet - Saint-Chély-d'Apcher

Lieux de renseignement

Office de Tourisme Margeride en Gévaudan - Bureau de Saint-Chély-d'Apcher

48 rue Théophile Roussel, 48200 Saint-Chély-d'Apcher

tourisme@margeride-en-gevaudan.com

Tel : 04 66 31 03 67

<http://www.margeride-en-gevaudan.com/>



Source

Communauté de Communes Terres d'Apcher Margeride Aubrac

<https://www.cctama.fr/>