


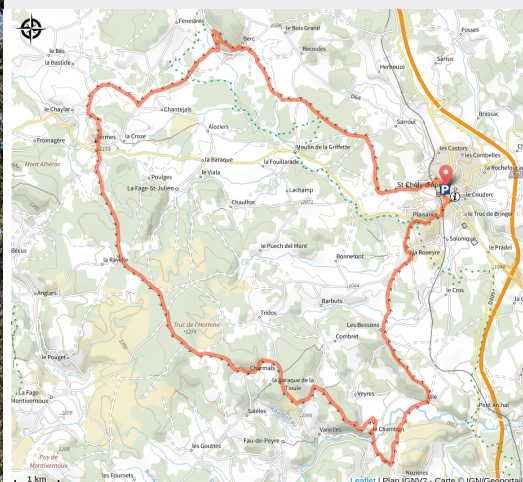
Les contreforts de l'Aubrac - VTT

n°5

PNR_AUBRAC



Village de Termes (© Marion Larguier - OT Margeride en Gévaudan)



Une sortie à vélo sportive au départ de Saint-Chély-d'Apcher qui vous mènera aux portes de l'Aubrac.

Partez à la découverte des prémices de l'Aubrac, plateau volcanique sur lequel pature la célèbre race de vache éponyme. Sur votre chemin, depuis la table d'orientation en haut du village de Termes, mais aussi depuis l'Observatoire du Truc de l'Homme, vous pourrez vous arrêter et profiter de magnifiques vues à 360°.

Infos pratiques

Pratique : VTT

Durée : 3 h 30

Longueur : 36.6 km

Dénivelé positif : 696 m

Difficulté : Difficile

Type : Boucle

Thèmes : Flore, Histoire et patrimoine, Point de vue

Itinéraire

Départ : Parking du Pontet, Saint-Chély-d'Apcher

Arrivée : Parking du Pontet, Saint-Chély-d'Apcher

Balisage : 🚲 VTT Hors Parc

Communes : 1. Saint-Chély-d'Apcher

2. La Fage-Saint-Julien

3. Les Monts-Verts

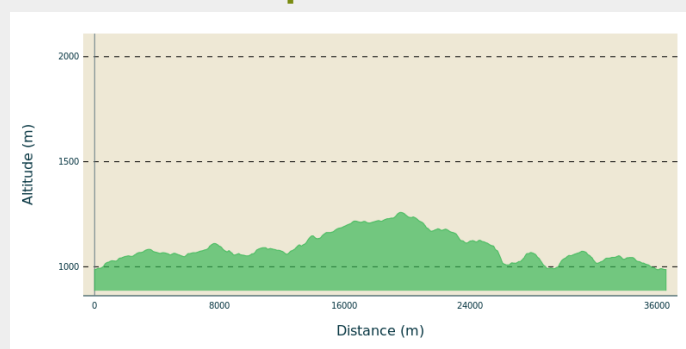
4. Termes

5. La Fage-Montivernoux

6. Les Bessons

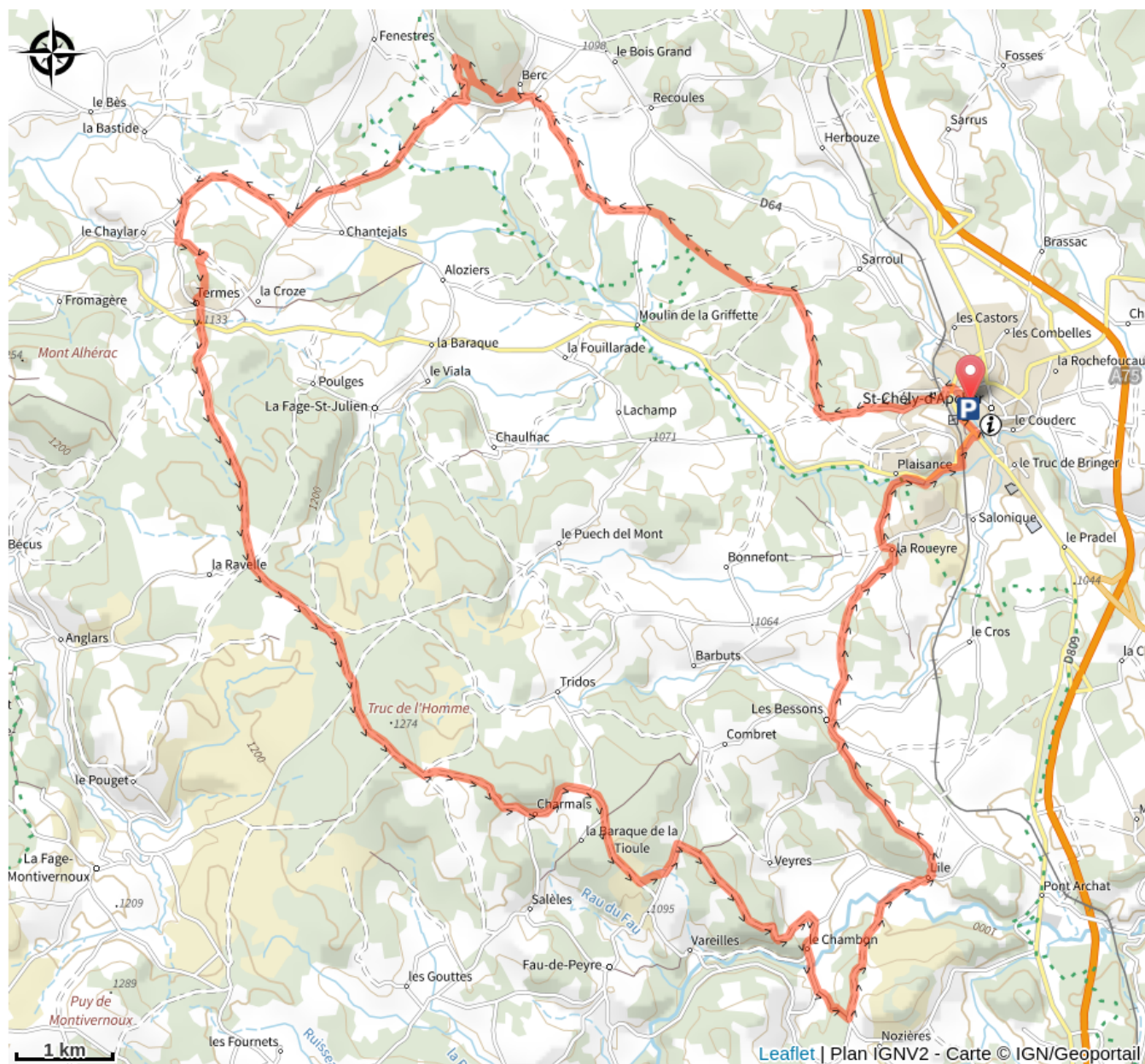
7. Peyre-en-Aubrac

Profil altimétrique



Altitude min 986 m Altitude max 1259 m

Sur votre route...



Toutes les informations pratiques

Recommandations

Prendre de quoi s'hydrater et se protéger du soleil.
Ne pas jeter de déchets, garder les emballages avec vous.
Ne pas quitter les itinéraires balisés.
Se rappeler que les sentiers sont partagés et être respectueux envers l'ensemble des autres usagers (sportifs, touristes, chasseurs, agriculteurs...)
S'il faut franchir des barrières à animaux, ne pas oublier de les refermer derrière soi.

Comment venir ?

Accès routier

Se rendre à Saint-Chély-D'Apcher, et se garer au parking du Pontet à côté de la piscine municipale.

Parking conseillé

Parking du Pontet, Saint-Chély-d'Apcher

Lieux de renseignement

Office de Tourisme Margeride en Gévaudan - Bureau de Saint-Chély-d'Apcher

48 rue Théophile Roussel, 48200 Saint-Chély-d'Apcher

tourisme@margeride-en-gevaudan.com

Tel : 04 66 31 03 67

<http://www.margeride-en-gevaudan.com/>



Source

Communauté de Communes Terres d'Apcher Margeride Aubrac

<https://www.cctama.fr/>