

# Le petit Mourione - VTT n°11



Le petit Mourione (© Marion Larguier - OT Margeride en Gévaudan)



Cette petite boucle facile et bucolique vous mènera sur les hauteurs et les alentours du Malzieu-Ville où votre regard se portera sur les monts de la Margeride environnants et les gorges de la Truyère.

Cette petite boucle facile et bucolique vous mènera sur les hauteurs et les alentours du Malzieu-ville où votre regard se portera sur les Monts de la Margeride environnants et les gorges de la Truyère.

## Infos pratiques

Pratique : VTT

Durée : 1 h

Longueur : 6.9 km

Dénivelé positif : 112 m

Difficulté : Très facile

Type : Boucle

Thèmes : Agropastoralisme, Histoire et patrimoine

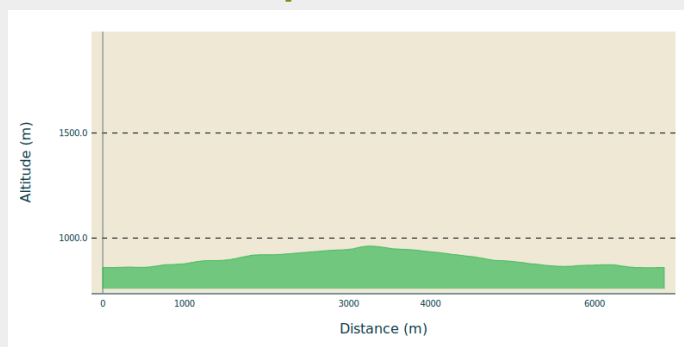
# Itinéraire

**Départ** : Le Malzieu-Ville, Route de St Léger du Malzieu - croisement zone artisanale

**Arrivée** : Le Malzieu-Ville, Route de St Léger du Malzieu - croisement zone artisanale

**Balisage** : ➤ VTT Hors Parc

## Profil altimétrique

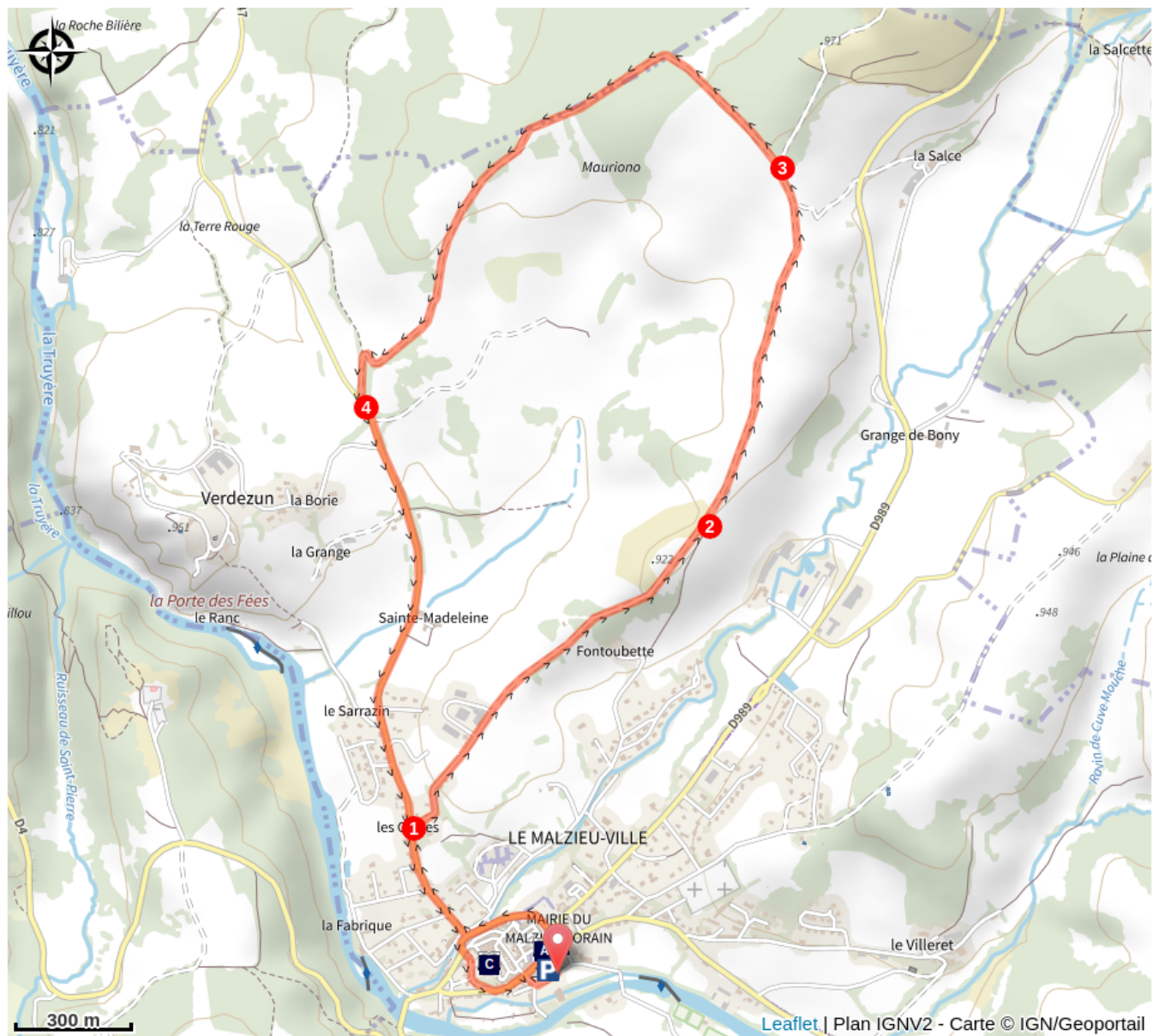



Altitude min 859 m Altitude max 962 m

Depuis la place du foirail, la salle des fêtes dans le dos, se diriger vers le restaurant "Chez Pierrot". Au croisement du boulevard, prendre à droite en direction de la pharmacie. Faire le tour du boulevard, ignorer la première passerelle au dessus du ruisseau du Galastre. Le longer à main droite jusqu'au prochain pont. Puis prendre à droite sur l'avenue de Guy de Chauliac. Continuer tout droit en ignorant les ruelles à gauche.

1. Depuis le croisement entre la départementale D47 et la route qui mène vers la Zone Artisanale (panneaux), prendre en direction de la zone artisanale. Progresser sur une portion goudronnée en montée. Après la dernière maison sur la gauche, quitter peu à peu le goudron et trouver un large chemin de terre. Continuer tout droit.
2. À l'intersection, ignorer le chemin qui descend sur la droite et continuer tout droit vers les bâtiments agricoles. Jolie vue de part et d'autre sur la Margeride.
3. Au croisement, ignorer le chemin qui descend à nouveau sur la droite en contre bas, continuer tout droit en montée. Laisser le chemin qui part vers la droite dans les bois puis progresser à nouveau tout droit en lisière de forêt. Très jolie vue dégagée sur la gauche sur les collines environnantes. Continuer toujours tout droit jusqu'à rejoindre la route.
4. Une fois sur la D47, prendre à gauche pour rejoindre le village. Au pont, prendre à droite, puis à l'angle de l'ancienne boucherie, prendre tout droit entre les maisons sur un petit chemin pavé. Retrouver le boulevard puis prendre à gauche pour rejoindre le point de départ. Bien respecter le code de la route.

# Sur votre route...



 L'ancienne chapelle des Pénitents blancs (A)

 Eglise collégiale Saint Hyppolyte du Malzieu-Ville (C)

 La tour de Bodon (B)

# Toutes les informations pratiques

## **Recommandations**

Prendre de quoi s'hydrater et se protéger du soleil.  
Ne pas jeter de déchets, garder les emballages avec vous.  
Ne pas quitter les itinéraires balisés.  
Se rappeler que les sentiers sont partagés et être respectueux envers l'ensemble des autres usagers (sportifs, touristes, chasseurs, agriculteurs...)  
S'il faut franchir des barrières à animaux, ne pas oublier de les refermer derrière soi.

## **Comment venir ?**

### Accès routier

Depuis l'Office de Tourisme du Malzieu-Ville, faire le tour des remparts et prendre la D47 en direction de St Léger-du-Malzieu. Se rendre jusqu'au croisement où est indiqué la zone Artisanale

### Parking conseillé

Place du Foirail, Le Malzieu-Ville

## **Lieux de renseignement**

### **Office de Tourisme Margeride en Gévaudan - Bureau du Malzieu**

Tour de Bodon, 48140 Le-Malzieu-Ville

[tourisme@margeride-en-gevaudan.com](mailto:tourisme@margeride-en-gevaudan.com)

Tel : 04 66 31 82 73

<http://www.margeride-en-gevaudan.com/>



## **Source**

Communauté de Communes Terres d'Apcher Margeride Aubrac

<https://www.cctama.fr/>

# Sur votre route...

---



## L'ancienne chapelle des Pénitents blancs (A)

L'ancienne chapelle des Pénitents Blancs est aujourd'hui occupée par la mairie. Elle a été construite en même temps que les remparts de la ville au cours du XVe siècle. Toutefois, même si le bâtiment d'origine est daté de cette époque, des remaniements ont lieu au cours du XVIIIe siècle ainsi qu'une restauration complète au cours du XXe siècle. L'édifice conserve tout de même la construction des remparts et on peut encore noter l'emplacement du chemin de ronde dans les parties hautes.

On identifie plusieurs particularités remarquables sur cet édifice comme la menuiserie du vantail du portail de l'ancienne chapelle, qui est une porte à panneaux cloutés sculptés ou encore le clocher carré construit hors-œuvre. Celui-ci date de la 2eme moitié du XVIIIe siècle et présente l'originalité d'être construit avec des éléments de remploi dans ses hauteurs comme des chapiteaux sculptés à figure humaine qui pourraient dater du XIVe siècle. Il est surmonté d'un campanile fait en bois.

Crédit : Cécile Blot -OT Margeride en Gévaudan

---



## La tour de Bodon (B)

Cette ancienne tour, bâtie au XIIIe siècle, faisait la jonction entre les remparts Sud et Est du bourg médiéval du Malzieu. Avec les remparts de la cité, elle assurait la défense de la ville contre les bandes de brigands qui ravageaient le pays.

Un escalier d'une centaine de marches permet aux visiteurs de monter à son sommet où un superbe panorama à 360° l'attend. La vue, sur les toits et les alentours, complète parfaitement le parcours historique du bourg.

Remarquablement restaurée par la commune du Malzieu-Ville, elle accueille aujourd'hui un bureau d'information touristique, la salle d'exposition du chemin de ronde et le siège de l'Office de Tourisme Intercommunal Margeride en Gévaudan.

La montée au sommet de la tour est possible durant les horaires d'ouverture de l'Office de Tourisme. L'accès se fait par les locaux de l'Office. En cas de pluie, la montée au sommet de la tour n'est pas possible.

Crédit : Laura Cachaldora - OT Margeride en Gévaudan

---



## Eglise collégiale Saint Hippolyte du Malzieu-Ville (C)

L'église collégiale Saint Hippolyte actuelle est la troisième église du Malzieu. En effet, la première église, de style roman datant probablement du XI<sup>e</sup> siècle fut détruite par le capitaine Huguenot Mathieu Merle en 1573 durant les Guerres de Religions. Elle fut rebâtie en 1582, dans le style gothique. Devenue trop petite, l'Abbé Clavel entreprit de la remplacer par une nouvelle de style néo-roman, plus grande mais non orientée, en 1882. Des pierres de remploi de ces précédentes constructions sont visibles à l'extérieur de l'église et sur le mur de l'école voisine. Le clocher carré, couvert par une flèche, a été finalisé en 1885.

L'église Saint Hippolyte recèle également son "trésor d'art sacré", une remarquable collection d'objets liturgiques, accessible les jeudis après-midi durant l'été.

Vous pourrez également y admirer une magnifique "Vierge en majesté" du XIII<sup>e</sup> siècle faite de bois, de plomb et d'étain.

Crédit : Cécile Blot - OT Margeride en Gévaudan