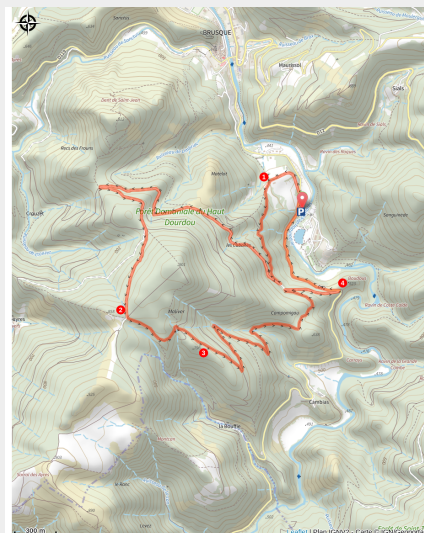


## VTT N°29 - Circuit du Maliver

Des falaises de Roquefort au Rougier



Pistes du Maliver (V.Govignon)



Pour le fun : une piste forestière roulante et une distance très accessible. Pour l'effort : un bon dénivelé jusqu'au sommet du Maliver, promesse d'un panorama sur la haute vallée du Dourdou

Le mont Maliver, aux confins sud de l'Aveyron, est le point culminant de cette boucle dans la forêt domaniale du Haut-Dourdou. Une piste aisément praticable, parmi les plantations de résineux, vous mène jusqu'au sommet d'où se déploie une vue sur les crêtes héraultaises et la vallée. Un parcours accessible mais sinueux : anticipez les changements de braquet !

### Infos pratiques

Pratique : VTT

Durée : 1 h

Longueur : 9.3 km

Dénivelé positif : 436 m

Difficulté : Moyen

Thèmes : Flore, Point de vue

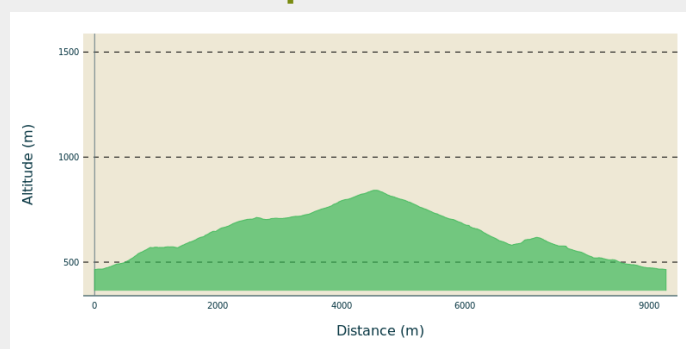
# Itinéraire

**Départ** : Parking à l'entrée du village de vacances

**Balisage** : ➤ VTT Parc

**Communes** : 1. Brusque

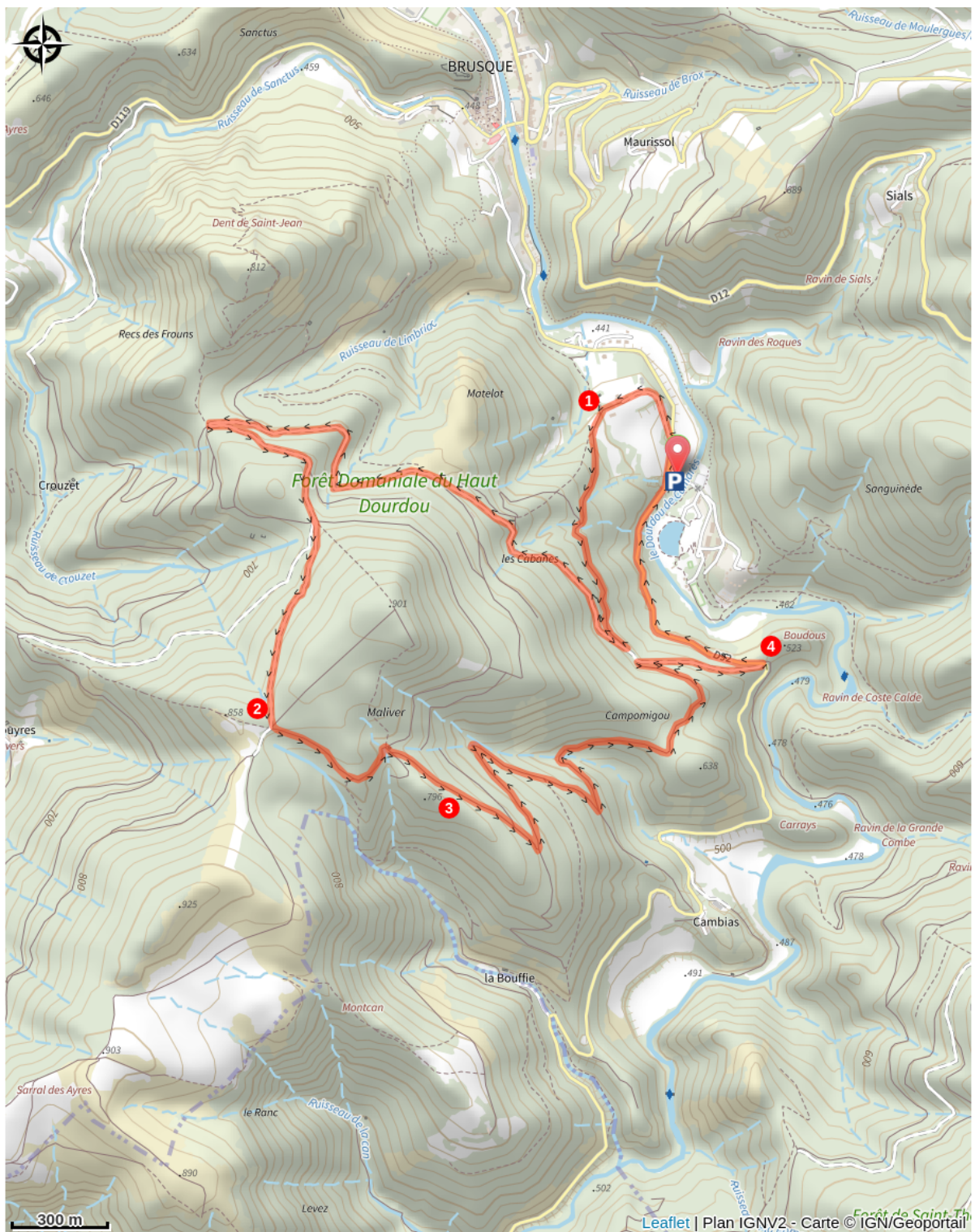
## Profil altimétrique



Altitude min 464 m Altitude max 842 m

1. Du parking à l'entrée du villages de vacances, rejoindre la route (D92), prendre la petite route goudronnée juste en face. Après quelques mètres, entrer dans la forêt et prendre la piste principale.
2. Après deux épingles, la piste continue de monter, au carrefour de 4 pistes, prendre celle en face et poursuivre l'ascension jusqu'au Maliver, point culminant.
3. Redescendre par la piste de gauche. Après plusieurs épingles, rejoindre la route (D92- route d'Arnac).
4. Prendre à gauche et rejoindre le village de vacances par la route.

# Sur votre route...



# Toutes les informations pratiques

## Comment venir ?

Parking conseillé

Entrée village de vacances VVF

## Lieux de renseignement

**Office de Tourisme Rougier Aveyron Sud**

[contact@tourisme-rougier-aveyron.com](mailto:contact@tourisme-rougier-aveyron.com)

Tel : 0565992913

<http://www.tourisme-rougier-aveyron.com>

