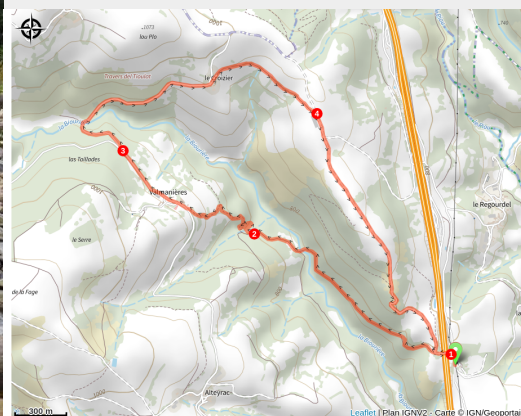


# Le sentier du Croizier

PNR\_AUBRAC



Pont sur la colagne (© OTCC Gévaudan Destination)



**Prendre un peu de hauteurs sur les contreforts de l'Aubrac avec ce sentier d'une difficulté accessible.**

Envie de hauteur et de magnifiques points de vue ? Le sentier du Croizier offre un vaste panorama allant du Mont-Lozère au loin aux Trucs de la Fare, de Saint-Bonnet, de Grèzes ou du Midi

plus proches. En chemin, la Biourière, ruisseau bien connu des amateurs de pêche à la truite, invite à une pause rafraîchissante.

## Infos pratiques

Pratique : Pédestre

Durée : 2 h 30

Longueur : 7.0 km

Dénivelé positif : 283 m

Difficulté : Facile

Type : Boucle

Thèmes : Eau, Faune, Flore, Point de vue

# Itinéraire

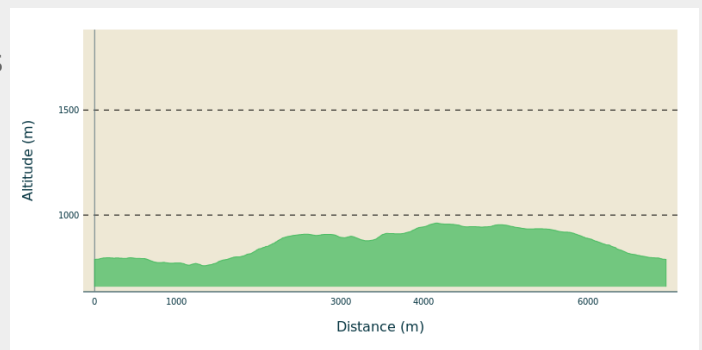
**Départ** : La Croix des Anglais, à 3 km au nord de Chirac, direction Le Regourdel, Les Redondes

**Arrivée** : La croix des Anglais

**Balisage** : — PR

**Communes** : 1. Bourgs-sur-Colagne

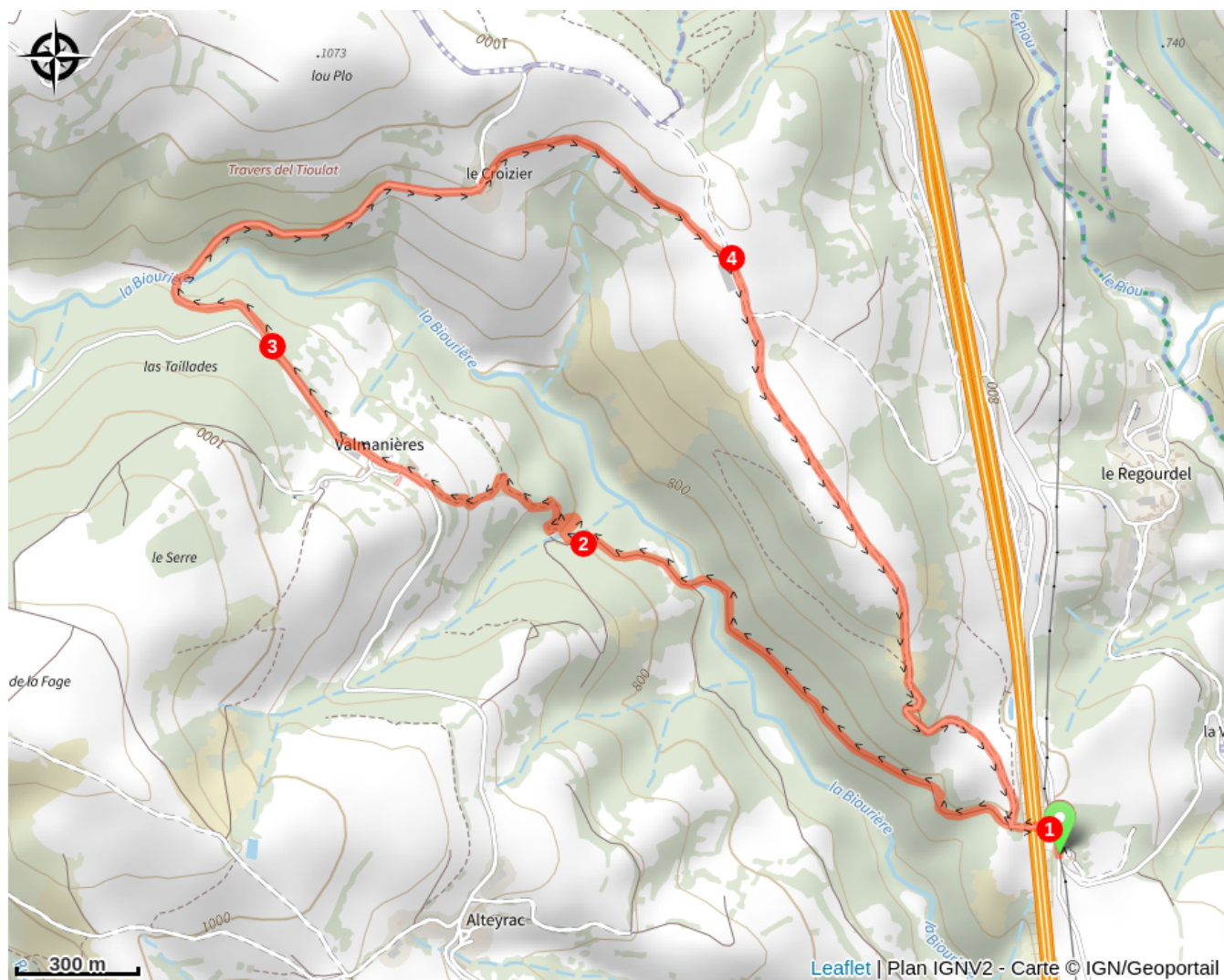
## Profil altimétrique



Altitude min 759 m Altitude max 962 m

1. Franchir le pont sur l'A 75. Ignorer le chemin de droite et descendre jusqu'à un pont sur la Biourière. Le franchir puis monter à droite sur environ 350 m.
2. Dans une courbe laisser le chemin pour emprunter à droite un échelier qui enjambe un ruisseau. Le sentier peu marqué ( > À droite, bien suivre le balisage !) monte en lacets au milieu des pins et de châtaigniers centenaires et atteint le village de Valmanières [ > Église]. Traverser le village tout droit et suivre la petite route jusqu'à une bifurcation.
3. Prendre à droite le chemin goudronné qui descend jusqu'à un pont sur la Biourière. Le franchir et grimper vers Le Croizier. Dans le hameau, laisser la route partir à gauche et poursuivre tout droit entre les maisons, sur un chemin en légère montée qui arrive en crête.
4. Partir à droite au nord d'un bâtiment agricole récent. [ > point de vue : cf. section À découvrir en chemin.] Ignorer une piste à gauche et descendre un chemin caillouteux jusqu'au pont sur l'autoroute. Le traverser et rejoindre le point de départ.

# Sur votre route...



# Toutes les informations pratiques

## Comment venir ?

### Accès routier

La Croix des Anglais, à 3 km au nord de Chirac, direction Le Regourdel, Les Redondes

### Parking conseillé

La Croix des Anglais , le long de la route N 44.54978 °, E 3.25707 °

## Lieux de renseignement

### Office de Tourisme du Commerce et de la Culture Gévaudan Destination

Place du Soubeyran, 48100 Marvejols

contact@gevaudan-authentique.com

Tel : 04 66 32 02 14

<https://www.gevaudan-authentique.com/>



## Source



Comité Randonnée Pédestre de la Lozère

<https://lozere.ffrandonnee.fr/>



Communauté de Communes du Gévaudan

<http://www.cc-gevaudan.fr/>