

# Par Monts et par Vaux

PNR\_AUBRAC



Le village de Thérondels (© P. Soissons)



**En peu de dénivelé, surplomber le lac de Sarrans puis cap au nord avec en ligne de mire le plomb du Cantal.**

Une petite boucle sur le plateau autour de Thérondels, bordé au Sud par le barrage de Sarrans et au Nord par les cimes du volcan cantalien. Entre les deux, la vallée du Siniq apporte son brin de fraîcheur boisée

## Infos pratiques

Pratique : Cyclo

Durée : 2 h 30

Longueur : 27.5 km

Dénivelé positif : 378 m

Difficulté : Facile

Type : Boucle

Thèmes : Agropastoralisme

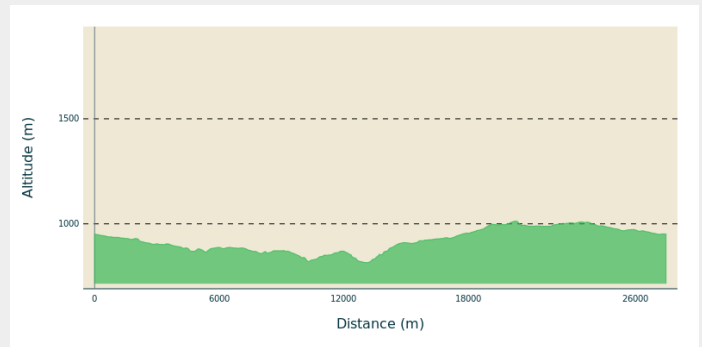
# Itinéraire

**Départ** : Place des tilleuls à Thérondels

**Arrivée** : Place des tilleuls à Thérondels

**Communes** : 1. Thérondels  
2. Brommat

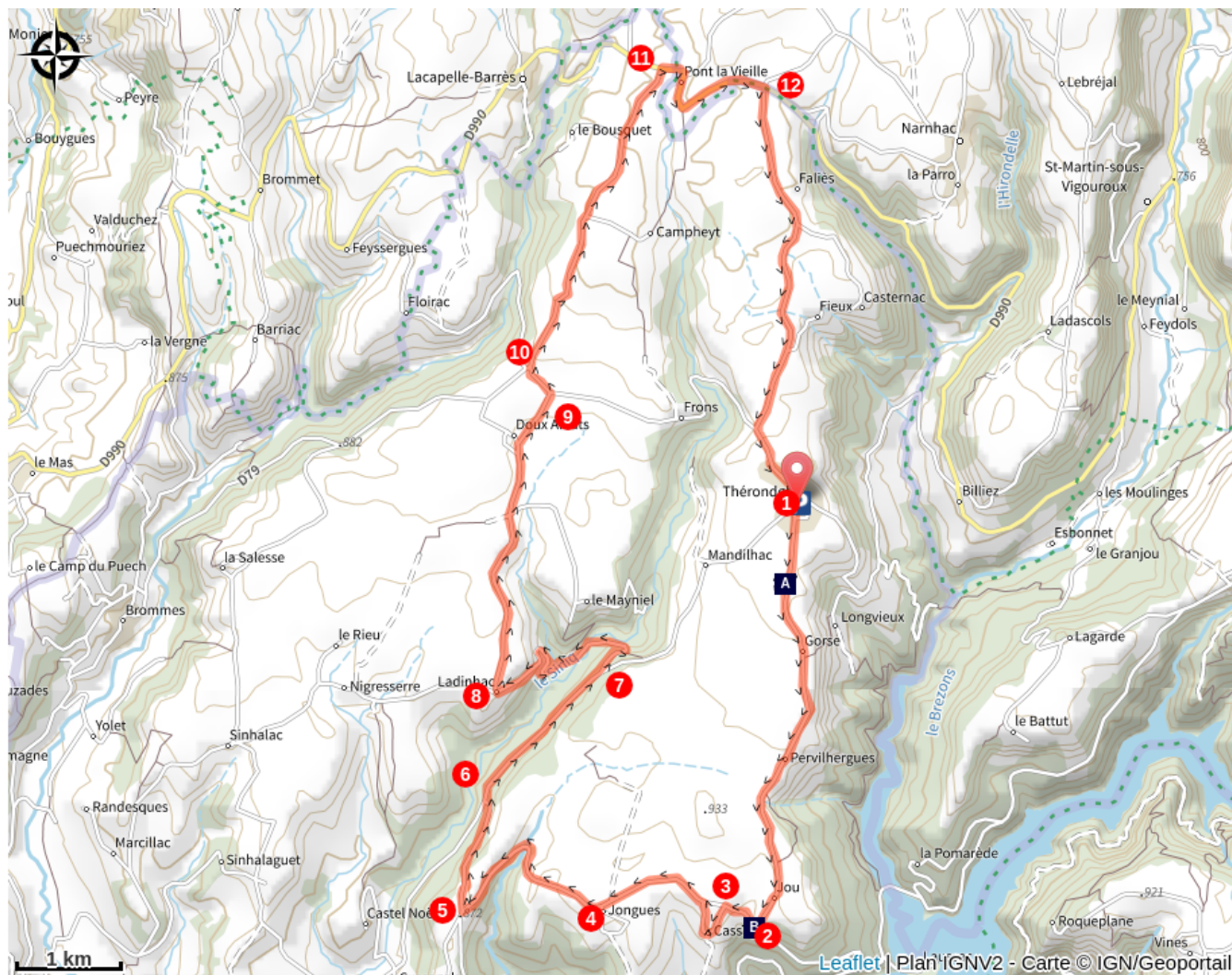
## Profil altimétrique




Altitude min 815 m Altitude max 1013 m

1. Au départ de Thérondels, suivre la direction de Sainte-Geneviève / barrage de Sarrans (D139). Traverser Pervilhergues puis Jou, avant d'entamer la descente
2. Au Km 4.7 : prendre à droite à l'intersection avec la D98, direction Brommat,
3. 300 m plus loin, prendre à gauche pour rejoindre Cassagnes avant de rejoindre la D98
4. Entrer dans Jongues, sur la gauche et faire la boucle dans le hameau pour repartir ensuite sur la D98
5. Au Km 10.1 : à l'intersection avec une petite route, tourner à droite pour remonter plein nord.
6. A l'intersection avec la D18, prendre à droite
7. Au Km 13.7 : prendre à gauche sur la D575 vers Nigresserre. Pour rentrer directement à Thérondels, poursuivre tout droit sur la D18
8. au Km 15.5 : en arrivant à Ladinhac, prendre à droite en direction de Douzalbats (Doux Albats).
9. Km 18.1 : à Douzalbats, prendre à gauche à l'intersection et poursuivre pour rejoindre la D79.
10. Tourner à droite et remonter tout droit vers le nord sur la D79 en direction de Pont-la-Vieille.
11. Au Km 22.9 : prendre à droite sur la D990 (Pierrefort/St Flour). Vous passerez au dessus d'un petit pont et entrerez dans le hameau de Pont la Vieille.
12. Km 24.5 : prendre à droite sur la prochaine intersection et suivre la D18 jusqu'à Thérondels

# Sur votre route...



 Coopérative fromagère de Thérondels (A)

 Point de vue de Jongues (B)

# Toutes les informations pratiques

## Comment venir ?

### Accès routier

Suivre la D18 depuis Mur-de-Barrez (15 minutes).

Depuis Sainte Geneviève sur Argence, suivre la D537, puis la D98 pour traverser le barrage de Sarrans.

### Parking conseillé

Foirail, place des tilleuls

## Lieux de renseignement

### Office de Tourisme Aubrac Laguiole Carladez et Viadène - Bureau du Carladez

12, Grand'Rue, 12600 MUR-DE-BARREZ

[carladez@tourismeenaubrac.com](mailto:carladez@tourismeenaubrac.com)

Tel : 05 65 66 10 16

<https://www.tourisme-en-aubrac.com>



# Sur votre route...

---



## Coopérative fromagère de Thérondeles (A)

Visite gratuite de la fromagerie les vendredis et samedis de 9h à 12h. Vente directe de fromage au lait cru (Cantal, Tome à pâte pressée, le Thérondeles, aligot et tarte à l'encalat). 18 fermes alimentent cette production de qualité, soucieuse de l'alimentation des animaux.

Crédit : © OT Tourisme en Aubrac

---



## Point de vue de Jongues (B)

Admirer le lac de Sarrans et ses 1000 hectares créés par le barrage de Sarrans en aval. Lieu de baignade à la Presqu'île de Laussac.

Crédit : © P Soissons