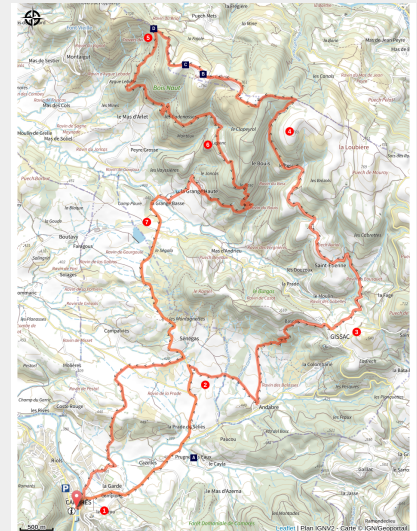


VTT N°27 - Le plateau de la Loubière

Des falaises de Roquefort au Rougier



Rougier de Camarès (V.Govignon)



Dans un paysage aux teintes lie-de-vin, montez jusqu'au plateau de la Loubière, muraille de grès et d'argiles rouges qui surplombe le Rougier de Camarès au sud et la vallée de la Sorgues au nord

Plus de 400m de dénivelé pour ce parcours qui traverse les vallons rougeoyants du Camarèsien et vous réserve une ascension progressive vers le plateau de la Loubière, avant de vous emmener jusqu'à la Croix del Pas, point-phare de cet imposant relief. Quelques passages relativement techniques, liés à la présence de pierriers, émaillent cette escapade somptueuse

Infos pratiques

Pratique : VTT

Durée : 3 h

Longueur : 32.0 km

Dénivelé positif : 832 m

Difficulté : Difficile

Type : Boucle

Thèmes : Agropastoralisme, Géologie, Point de vue

Itinéraire

Départ : Parking salle des fêtes

Arrivée : Parking salle des fêtes

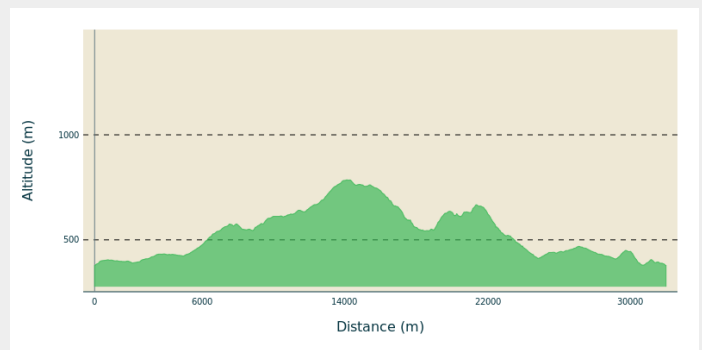
Balisage : ➤ VTT Parc

Communes : 1. Camarès

2. Gissac

3. Versols-et-Lapeyre

Profil altimétrique






Altitude min 377 m Altitude max 786 m

1. De la salle des fêtes rejoindre la route D10 en direction de Sylvanès/Gissac. Après 3 km, prendre l'embranchement à gauche sur la D101 en direction de Montlaur.
2. Poursuivre sur 500m et prendre la piste à droite qui monte jusqu'au gîte d'Andabre et poursuivre jusqu'au village de Gissac (point d'eau au lavoir).
3. Prendre à gauche une petite route en direction de la ferme de St Etienne (ancienne ferme cistercienne, bâtisse remarquable), passer Le Besc, la route se change en piste.
4. Montée longue mais roulante pour atteindre le plateau de la Loubière (vue imprenable sur le Rougier, le Merdelou et les Monts de Lacaune). Continuer sur un monotrace à travers une forêt de chênes qui mène à la Croix del Pas.
5. Prendre à gauche et redescendre par un single technique (parties rocailleuses, passage trialisant) qui mène à l'ancienne ferme du Mas de Gaujoux.
6. Poursuivre par une descente rapide à travers une forêt de pins. Traverser la ferme de La Grange haute.
7. Rejoindre la D101, rouler sur 2,5 km avant de prendre un chemin à droite, un single qui ramène au village de Camarès et au point de départ.

Sur votre route...



-  Source de Prugnes (A)
-  Vue sur la vallée de la Sorgues (C)

-  Orchidée sauvage (B)
-  Croix del Pas (D)

Toutes les informations pratiques

Comment venir ?

Parking conseillé

Salle des fêtes

Lieux de renseignement

Office de Tourisme Rougier Aveyron Sud


contact@tourisme-rougier-aveyron.com

Tel : 0565992913

<http://www.tourisme-rougier-aveyron.com>



Sur votre route...



Source de Prugnes (A)

Appelée “eau de Camarès”, ou plutôt à l’époque du “Pont de Camarès”, la source de Prugnes coule de deux fontaines distinctes. La source dite “ancienne” est aménagée dans un puits. On y trouve, au-dessus de la porte, une plaque annonce : “Source de la Princesse -1151”. La source Solier dite “nouvelle”, est restée en vogue très longtemps. Des archives aveyronnaises attestent que la propriété appartenait aux Hospitaliers comme pourraient l’expliquer les structures romanes “plein cintre” à l’intérieur de la tour abritant la “sortie” de la source nouvelle ainsi que l’inscription sur le puits situé à quelques mètres.

Crédit : N. R



Orchidée sauvage (B)

[L'Aveyron](#) avec ses paysages divers et contrastés vous charmera. **Lors de votre randonnée sur les Causses**, ces grands plateaux calcaires qui occupent environ un tiers de la superficie de notre département, vous découvrirez une flore d’une grande richesse...

Parcourez les pelouses sèches caractéristiques de ces paysages, elles abritent de nombreuses espèces d’orchidées aux formes, couleurs, parfums divers : l’épipactis rouge, la plantathera à deux feuilles, l’orchis homme pendu, l’orchis pourpre, l’ophrys insectifera...

Crédit : OT Camarès



Vue sur la vallée de la Sorgues (C)

Ce sentier sur le flanc sud d'un vallon de la Loubière vous fera découvrir un joli point de vue sur la vallée de la Sorgues et l'Avant-Causses

Crédit : OT Camarès



Croix del Pas (D)

Grande croix métallique à la croisée des chemins permettant d'avoir une vue sur les deux versants du plateau de la Loubière, côté Sorgues et côté Rougiers.

Crédit : OT Camarès