

Sentier du P'tit Berger à Roquesaltes

Des Gorges du Tarn au Causse du Larzac



Une cloche sous l'Arche de Roquesaltes (© L. Raisin-Robert Millau Grands Causses Tourisme)



Des géants pétrifiés ? Une citadelle de calcaire ? Le chaos de Roquesaltes, impressionnante sculpture créée par l'érosion, vous attend au bout de ce sentier, en surplomb d'une ferme typique du causse Noir

Au milieu des colonnes de pierre et des roches trouées, parcourez le dédale de Roquesaltes, dans un paysage imprégné par la tradition agropastorale et par l'imaginaire des légendes caussenardes. Suspendue à une arche en ovige, une cloche ne demande qu'à tintinabuler à votre passage. Cette escapade familiale est aussi, au printemps, une belle invitation à découvrir la flore du causse

Infos pratiques

Pratique : Pédestre

Durée : 2 h

Longueur : 2.2 km

Dénivelé positif : 45 m

Difficulté : Très facile

Type : Boucle

Thèmes : Agropastoralisme

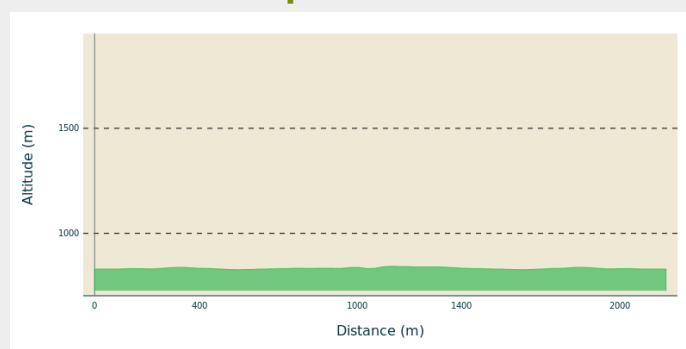
Itinéraire

Départ : Parking piste de Roquesaltes

Balisage : 📍 ENS Aveyron — PR

Communes : 1. Saint-André-de-Vézines

Profil altimétrique




Altitude min 827 m Altitude max 843 m


1. Après avoir longer la piste sur 800 mètres environ, prendre à gauche pour découvrir la Ferme de Roquesaltes.
2. Contourner le Chaos rocheux par la droite.
3. Après avoir fait "tintinabuler" la cloche sous l'Arche, reprendre en direction des rochers que l'on continue de contourner pour rejoindre la ferme.

Ce parcours a été réalisé avec le concours du département de l'Aveyron dans le cadre de sa politique des Espaces Naturels Sensibles.

Sur votre route...



 Rochers ruiniformes de Roquesaltes (A)

 Ferme de Roquesaltes (B)

Toutes les informations pratiques

i UNESCO Causses et Cévennes

Cet itinéraire est situé dans la zone cœur du Bien Causses et Cévennes, paysage culturel de l'agropastoralisme méditerranéen.

Comment venir ?

Parking conseillé

Obligatoire sur la piste, à 800m de la ferme.

i Lieux de renseignement

Office de Tourisme Millau Grands Causses

1, place du Beffroi, 12100 MILLAU

contact@ot-millau.fr

Tel : 05 65 60 02 42

<https://www.explore-millau.com/>



Source



Communauté de communes Millau Grands Causses

<https://www.cc-millaugrandscausses.fr/mes-pauses-loisirs-et-decouvertes/activites-de-pleine-nature>

Sur votre route...



Rochers ruiniformes de Roquesaltes (A)

C'est l'un des plus importants chaos ruiniformes des causses. Il constitue un donjon naturel qui surplombe, avec sa cinquantaine de mètres, celui de Montpellier-le-Vieux, de l'autre côté du Ravin du Riou Sec. Rochers aux formes fantastiques dont 4 tours de 40 m de haut dont l'une se nomme l'Arc de Triomphe !

Certains de ces sites étaient autrefois auréolés d'une image fantastique, alimentant l'imaginaire des populations qui les évitaient.

Crédit : © Eric Teissedre



Ferme de Roquesaltes (B)

Aujourd'hui encore l'élevage des brebis participe au façonnement des paysages des Grands Causses. Sauvée de la ruine en 2017, la ferme de Roquesaltes est un site emblématique, avec ses majestueux chaos rocheux dressés.

Crédit : © L. Raisin-Robert Millau Grands Causses Tourisme