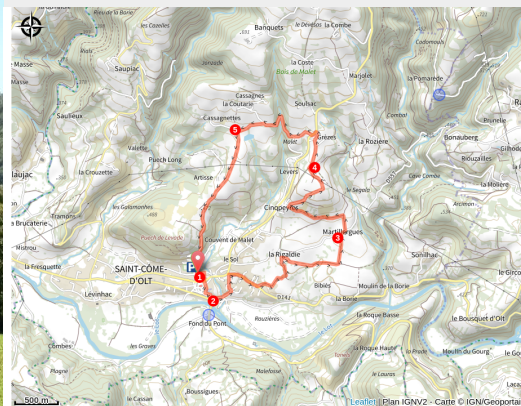


# Les vieilles vignes

PNR\_AUBRAC



Le village de St-Côme-d'Olt (3CLT©)



Une randonnée contrastée en traversant les grasses prairies et riches cultures de la plaine ou en suivant les versants, jadis couverts de vignes, avec la cité médiévale de St-Côme-d'Olt en point de mire

Une randonnée sur les anciens coteaux viticoles qui témoignent de la richesse agricole du territoire.

## Infos pratiques

Pratique : Pédestre

Durée : 2 h 30

Longueur : 8.5 km

Dénivelé positif : 224 m

Difficulté : Moyen

Type : Boucle

Thèmes : Agropastoralisme

# Itinéraire

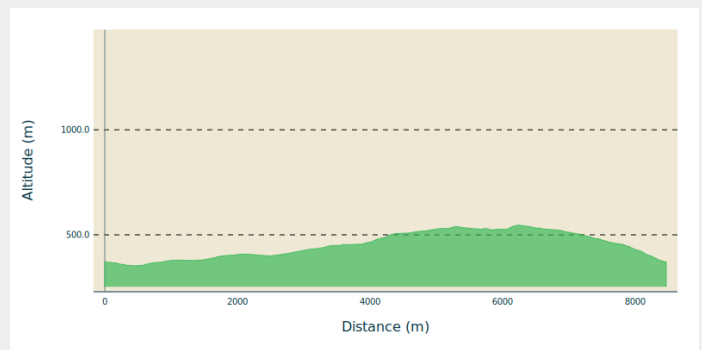
**Départ** : Avenue du Piguë (au Foirail),  
Saint-Côme-d'Olt

**Arrivée** : Avenue du Piguë (au Foirail),  
Saint-Côme-d'Olt

**Balisage** : — PR

**Communes** : 1. Saint-Come-d'Olt

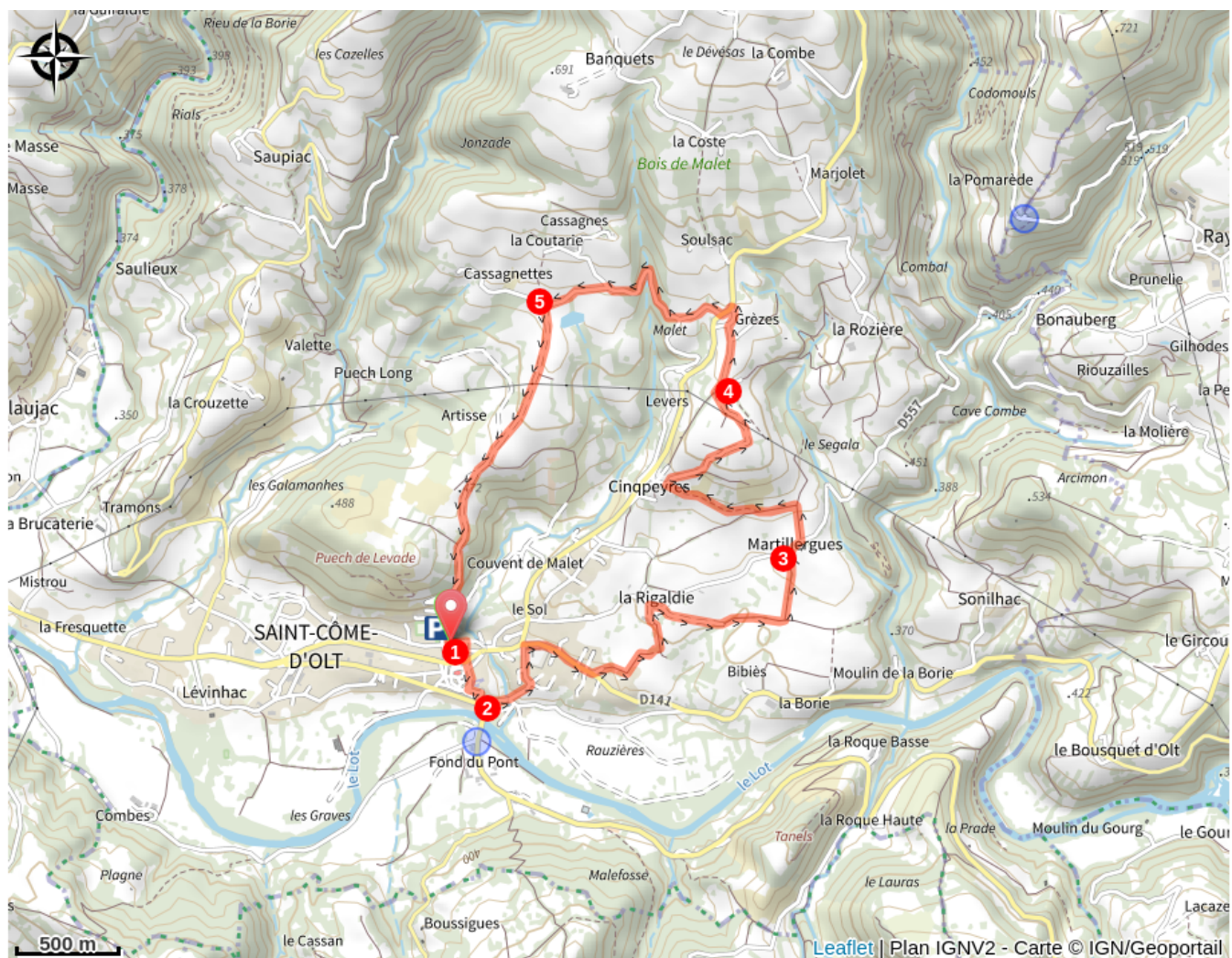
## Profil altimétrique



Altitude min 353 m Altitude max 546 m

1. Rejoindre la place de la mairie. Suivre la rue de l'église sur une dizaine de mètres puis à gauche la rue du Four. Après le porche continuer en face par la rue du Terral (balisage Blanc et Rouge).
2. Laisser le GR®65 à droite allant vers le pont. Poursuivre tout droit. Au premier carrefour tourner à gauche par le chemin de Costefolles. Longer le cimetière, suivre à droite la route de Mandailles sur 300m. Obliquer à gauche sur le chemin herbeux menant à La Rigaldie (belles constructions). Dans le hameau virer à droite sur la petite route sur 100m puis bifurquer à droite sur un chemin d'exploitation. Au carrefour suivant tourner à gauche pour rejoindre Martillergues (demeures bien rénovées).
3. Tourner à droite sur 200m puis virer à 90° à gauche sur un chemin de terre longeant des vignes puis bordé de haies d'aubépines. Au croisement suivant monter à droite vers Cinqpeyres (maisons traditionnelles). Avant le hameau retrouver le GR 65, l'emprunter à droite. Monter par un chemin empierré jusqu'à un croisement pour quitter le GR®65 venant de la Rozière.
4. Continuer tout droit sur la petite route jusqu'à la D987 (route d'Aubrac). L'emprunter à gauche sur 50m, soyez prudents. Traverser pour continuer par la petite route ombragée vers La Coutarie. Laisser la route de ce hameau à droite et poursuivre vers Cassagnettes.
5. Au premier croisement virer à gauche sur un chemin de terre qui longe pâtures, cultures et vignes sur 2km. Descendre vers Saint-Côme-d'Olt (vues sur le village et le couvent de Malet). Passer devant l'Ouradou (petit oratoire de 1586, halte pour les pèlerins) pour déboucher sur le tour de ville.

# Sur votre route...



# Toutes les informations pratiques

## Comment venir ?

Accès routier

Depuis Espalion rejoindre Saint-Côme-d'Olt par la D 987

Parking conseillé

Avenue de Pigué (au foirail), Saint Côme d'Olt

## Lieux de renseignement

**Office de Tourisme Terres d'Aveyron  
- Bureau d'Espalion**

2, bd Joseph Poulenc, 12500 ESPALION

[accueil@terresdaveyron.fr](mailto:accueil@terresdaveyron.fr)

Tel : 05 65 44 10 63

<https://www.terresdaveyron.fr/>



## Source



Communauté de Communes Comtal Lot Truyère

<https://comtal-lot-truyere.fr/>