

Chemin de Billieyrols

PNR_AUBRAC



L'église de Vitrac (OT Tourisme en Aubrac)



Une traversée de tous les milieux naturels lors de cette randonnée facile de 10km.

Au départ de Vitrac en Viadène, ravissant hameau perché sur son promontoire, vous traverserez des zones de pâturages, de forêts, par monts et par vaux. En sortant de l'itinéraire vous ferez le tour du ravissant hameau de Brenac et ne manquerez pas de vous étonner de son lavoir, situé sous le monument aux morts. Amoureux de vieilles pierres, ne manquez pas la visite des églises de Vitrac, Brenac, la chapelle de Cayrac avec leurs pierres sculptées et les croix de pierre qui émaillent nos chemins.

Infos pratiques

Pratique : Pédestre

Durée : 3 h

Longueur : 11.7 km

Dénivelé positif : 296 m

Difficulté : Facile

Type : Boucle

Thèmes : Histoire et patrimoine, Point de vue

Itinéraire

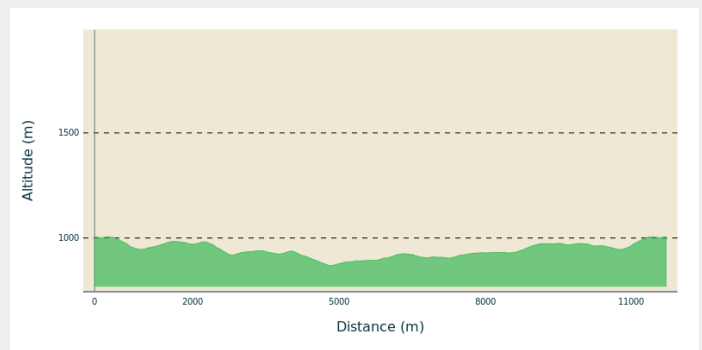
Départ : Vitrac-en-Viadène, place du village

Arrivée : Vitrac-en-Viadène, place du village

Balisage : — PR

Communes : 1. Argences-en-Aubrac

Profil altimétrique





Altitude min 868 m Altitude max 1006 m

1. Descendre la route qui passe devant la salle des fêtes pour sortir du village jusqu'au carrefour avec le D 78. Prendre la route sur la gauche sur un vingtaine de mètres, puis prendre le premier chemin sur la droite.
2. Au bout de 500 m, bifurquer sur un chemin qui part à gauche et qui mène au hameau de Paulhac.
3. Dans le village de Paulhac, après la première maison, tourner à droite et prendre la route qui descend jusqu'au hameau de Cayrac. Devant la chapelle, tourner à droite et continuer la route qui remonte sur Brenac (en faisant un petit détour sur la gauche, vous pouvez aller voir la jolie église de Brenac entourée de maisons typiques).
4. Arrivés au croisement avec la D 78, prendre un instant pour aller voir le lavoir situé sous le monument aux morts, puis emprunter la D 78 à gauche sur quelques mètres, puis immédiatement, la route à droite qui part sur Le Quié. Suivre la route jusqu'au hameau du Quié, juste après le panneau, prendre à droite un large chemin d'exploitation qui monte sur « Le Puech du Quié » (à mi-chemin, après la montée, ne pas oublier de se retourner pour admirer le sublime panorama sur les monts du Cantal), à la fourche, prendre le chemin de droite et continuer jusqu'à la D 78.
5. Prendre à gauche la D78 sur environ 150 m puis prendre la petite route à gauche qui remonte à Vitrac-en-Viadène (même route qu'au départ).

Sur votre route...



 Vitrac en Viadène, une origine gallo-romaine (A)
 Point de vue sur les Monts du Cantal (C)

 L'église de Vitrac et ses nombreuses pierres sculptées (B)

Toutes les informations pratiques

Comment venir ?

Accès routier

Depuis Sainte Geneviève sur Argence (Argences en Aubrac), suivre la D78 et après le village de Brenac, tourner à gauche vers Vitrac (10 minutes).

Parking conseillé

Place du village (à côté de l'église)

Lieux de renseignement

Office de Tourisme Aubrac Laguiole Carladez et Viadène - Bureau d'Argences-en-Aubrac

Place des Tilleuls, Ste Geneviève sur
Argence, 12420 ARGENCES-EN-AUBRAC

argence@tourismeenaubrac.com

Tel : 05 65 66 19 75

<https://www.tourisme-en-aubrac.com/>



Source



Communauté de Communes Aubrac Carladez et
Viadène

<https://www.ccacv.fr/>

Sur votre route...



Vitrac en Viadène, une origine gallo-romaine (A)

le village était entouré d'un chemin de ronde qui encerclait le hameau. Des tegulas gallo-romaines confortent l'origine de Vitrac, propriété d'un gallo-romain nommé Victor.

Crédit : © Commune d'Argences en Aubrac



L'église de Vitrac et ses nombreuses pierres sculptées (B)

L'église fortifiée, datant du XIV^{ème} siècle, contient de nombreuses pierres sculptées. Construite sur une coulée de basalte avec à l'intérieur des peintures mirales (1875) et un bénitier en bronze (1884), elle est dédiée à Saint Michel.

Crédit : OT Tourisme en Aubrac



Point de vue sur les Monts du Cantal (C)

D'ici vous pouvez admirer le Plomb du Cantal avec ses 1 855 m d'altitude qui en font le deuxième plus haut sommet du Massif central (après le Puy de Sancy 1 885 m) ; le Puy Griou (sommet de 1 690 m d'altitude situé sur la ligne de crête entre les vallées de la Cère et de la Jordanne, à moitié sur les communes de Saint-Jacques-des-Blats et de Mandailles) ; et le Puy Mary (vestige du plus grand stratovolcan d'Europe qui culmine à 1 783 m).

Crédit : © PNR Aubrac