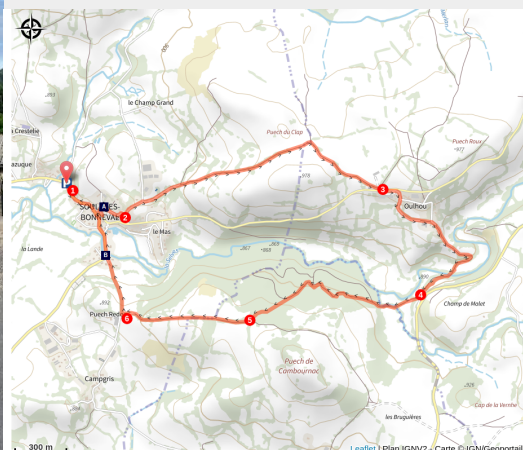


Le chemin des Hauts de Selves

PNR_AUBRAC



Eglise XVème siècle de Soulages-Bonneval (A. Mérévilles. Tourisme en Aubrac)



Au départ du village de Soulages Bonneval, profitez d'une randonnée sans grande difficulté mais avec beaucoup de charme arpentant chemin bordé de murets de pierre et petits bois.

Après la découverte du joli patrimoine du village de Soulages Bonneval, église, ruelles, maisons, laissez vous guider par de jolis chemins bordés de murets de pierres sèches, de noisetiers ou de chênes, vous traversez aussi une belle petite forêt, quelques points de vues apportent un plus à cette balade fort agréable.

Infos pratiques

Pratique : Pédestre

Durée : 1 h 45

Longueur : 6.4 km

Dénivelé positif : 184 m

Difficulté : Facile

Type : Boucle

Thèmes : Histoire et patrimoine, Savoir-faire

Itinéraire

Départ : Soulages-Bonneval (parking de la Mairie)

Arrivée : Soulages-Bonneval (parking de la Mairie)

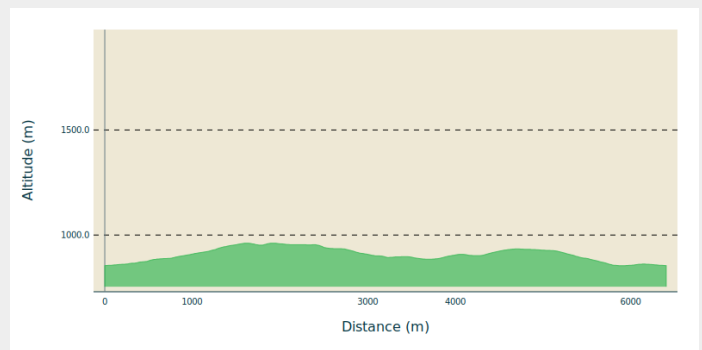
Balisage : — PR

Communes : 1. Soulages-Bonneval

2. Laguiole

3. Montpeyroux

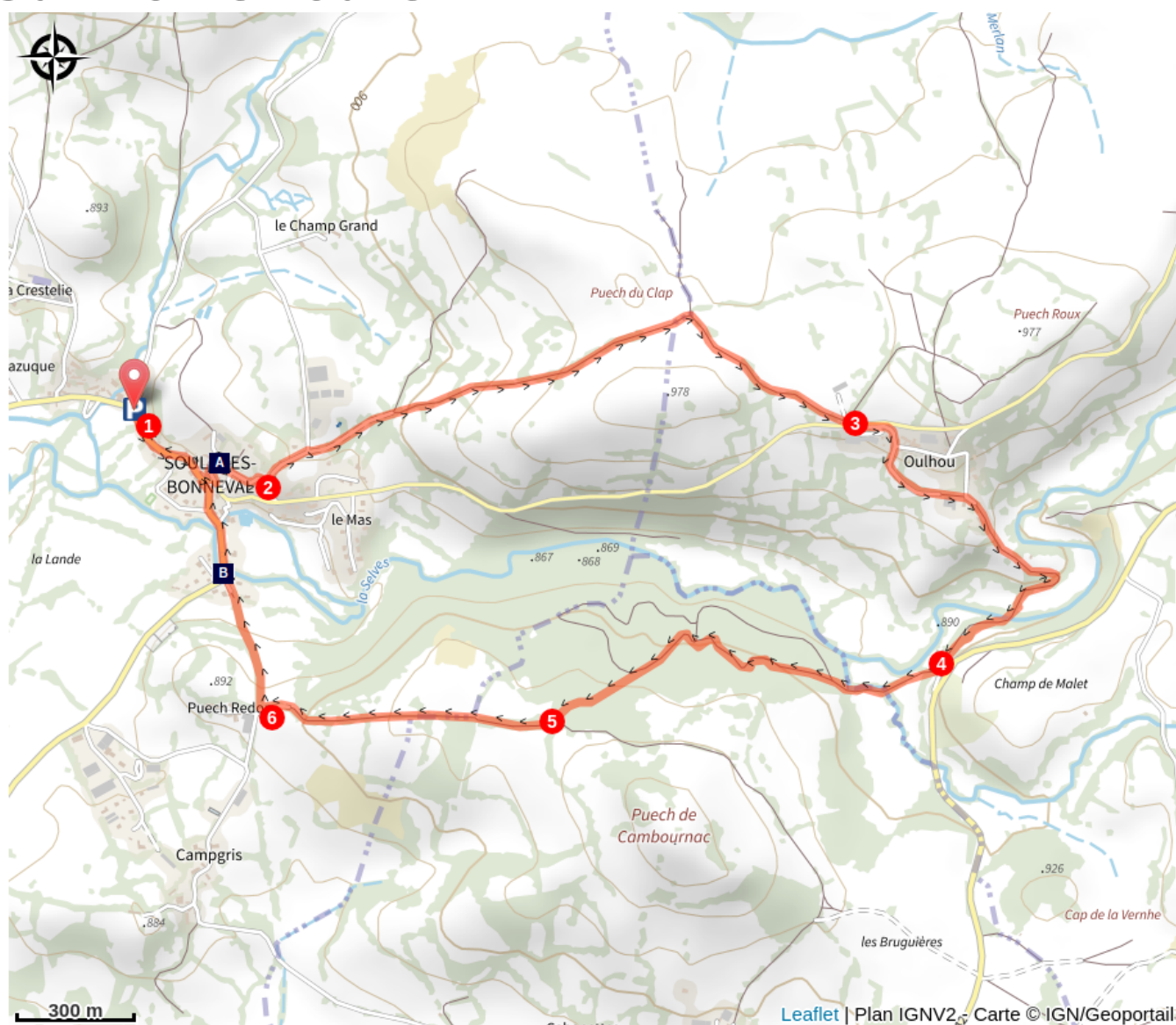
Profil altimétrique



Altitude min 854 m Altitude max 961 m

1. De la place de la Mairie, remonter la D 70 sur 250 m puis bifurquer à gauche dans la première ruelle qui monte puis à 20 m, tourner à droite vers l'église et à gauche pour contourner celle-ci (église gothique de Soulages-Bonneval du XVème accompagnée d'une petite tour à deux étages qui était dans le passé une prison). Suivre le balisage à travers les ruelles du village (tout droit).
2. Prendre à gauche continuer la route et à l'intersection, prendre à droite le chemin qui mène près du Puech du Clap, ancien village gallo-romain. À l'intersection, poursuivre à droite sans oublier de regarder « le Roc d'Oulhou », rocher de basalte culminant à 976 m. Il est également possible de voir le bourg de Laguiole.
3. Traverser la D 541 pour rejoindre Oulhou. Aux premières maisons, descendre tout droit sur la route qui permet d'accéder à un chemin qui descend au ruisseau de « la Selves ». Après le pont, se diriger vers l'ancien moulin du Combaïre transformé en auberge.
4. Au Combaïre, tourner à droite sur un chemin qui descend au ruisseau, remonter légèrement et traverser un bois de sapins. Au carrefour, continuer tout droit par un sentier qui s'avance dans la forêt de hêtres.
5. Prendre à droite en direction de « Puech Redon ».
6. À l'intersection avant la ferme, s'enfoncer à droite dans un chemin creux, atteindre la route pour rejoindre le bourg de Soulages-Bonneval. Passer devant l'ancien moulin, devenu auberge. A proximité, une très belle demeure du XVIème siècle ou XVIIème avec sa cour fermée, son porche et son portail. Cette demeure est nommée la « Maison de l'Officier » car elle fut habitée par un officier d'empire.

Sur votre route...



 Village de Soulaes-Bonneval (A)

 Observatoire de l'eau : échelle graduées sur la Selve (B)

Toutes les informations pratiques

Comment venir ?

Accès routier

Depuis Laguiole, prendre la D42 pour sortir de Laguiole puis tout de suite la D541 direction Soulages-Bonneval (à 5 km).

Depuis Saint Amans des Côts, suivre la D34 jusqu'à Huparlac puis la D70 (17km).

Parking conseillé

Parking de la place de la Mairie

Lieux de renseignement

Office de Tourisme Aubrac Laguiole Carladez et Viadène - Bureau de Laguiole

Place de la Mairie, 12210 LAGUIOLE

laguiole@tourismeenaubrac.com

Tel : 05 65 44 35 94

<https://www.tourisme-en-aubrac.com/>



Source



Communauté de Communes Aubrac Carladez et
Viadène

<https://www.ccacv.fr/>

Sur votre route...



Village de Soulagès-Bonneval (A)

Eglise XV^{ème} siècle, style gothique et son retable du XVII^{ème}. Près de l'ancien moulin, transformé en auberge, on peut remarquer une très belle demeure du XVI^{ème} ou XVII^{ème} siècle avec sa cour fermée, son porche et son portail. Cette demeure est nommée la "Maison de l'Officier" car elle fut habitée par un officier d'empire.

Crédit : © C Bousquet



Observatoire de l'eau : échelle graduées sur la Selve (B)

Des échelles graduées à Sainte Geneviève et Soulagès-Bonneval pour relever les hauteurs d'eau

Une photo, un SMS au Parc

La proposition est simplissime : une photo de l'échelle graduée envoyée par SMS au 07 57 68 48 66. Cette surveillance de la hauteur d'eau peut être faite par tout un chacun. Plus les relevés seront fréquents, plus la connaissance de l'évolution des cours d'eau sera fine.

Une photo de l'échelle graduée, il faut que le niveau de l'eau soit bien visible.

Dans votre SMS, précisez le lieu, la date du jour et la hauteur d'eau que vous lisez,

Crédit : © PNR de l'Aubrac