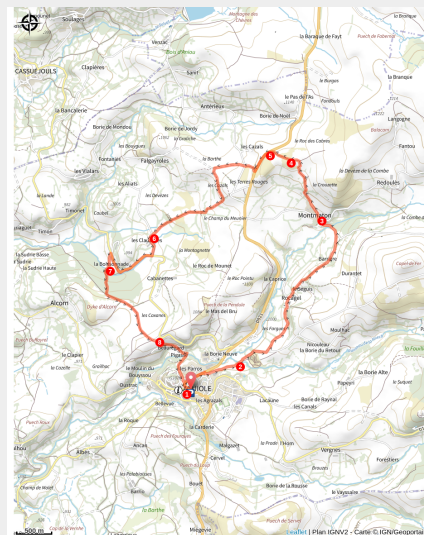


Le roc des Cabres

PNR_AUBRAC



Point de vue Roc du Cayla (© Tourisme en Aubrac)



Une randonnée qui associe les paysages typiques du plateau de l'Aubrac et patrimoine de pays.

Quittez le village animé de Laguiole, pour une randonnée d'une durée intéressante pour les bons marcheurs, qui associe de très beaux points de vues, et un patrimoine architectural intéressant en traversant hameaux et fermes à l'architecture typique du plateau de l'Aubrac. Si l'on grimpe au départ de la randonnée, vous redescendrez vers le village de Laguiole par le pont de Pigasse, célèbre pont en orgues balsaltique qui autrefois portait une voie romaine.

Infos pratiques

Pratique : Pédestre

Durée : 3 h 12

Longueur : 12.6 km

Dénivelé positif : 296 m

Difficulté : Difficile

Type : Boucle

Thèmes : Agropastoralisme, Histoire et patrimoine

Itinéraire

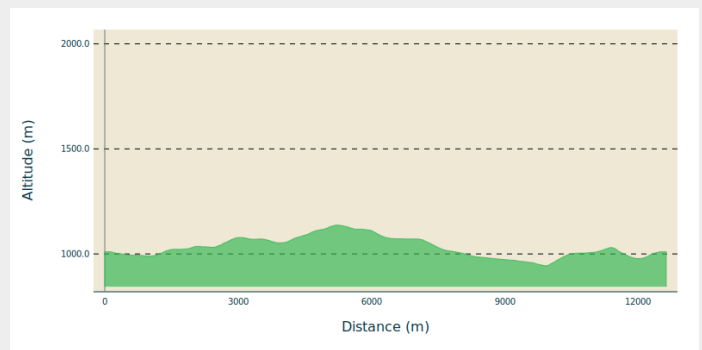
Départ : Laguiole

Arrivée : Laguiole

Balisage : — PR

Communes : 1. Laguiole

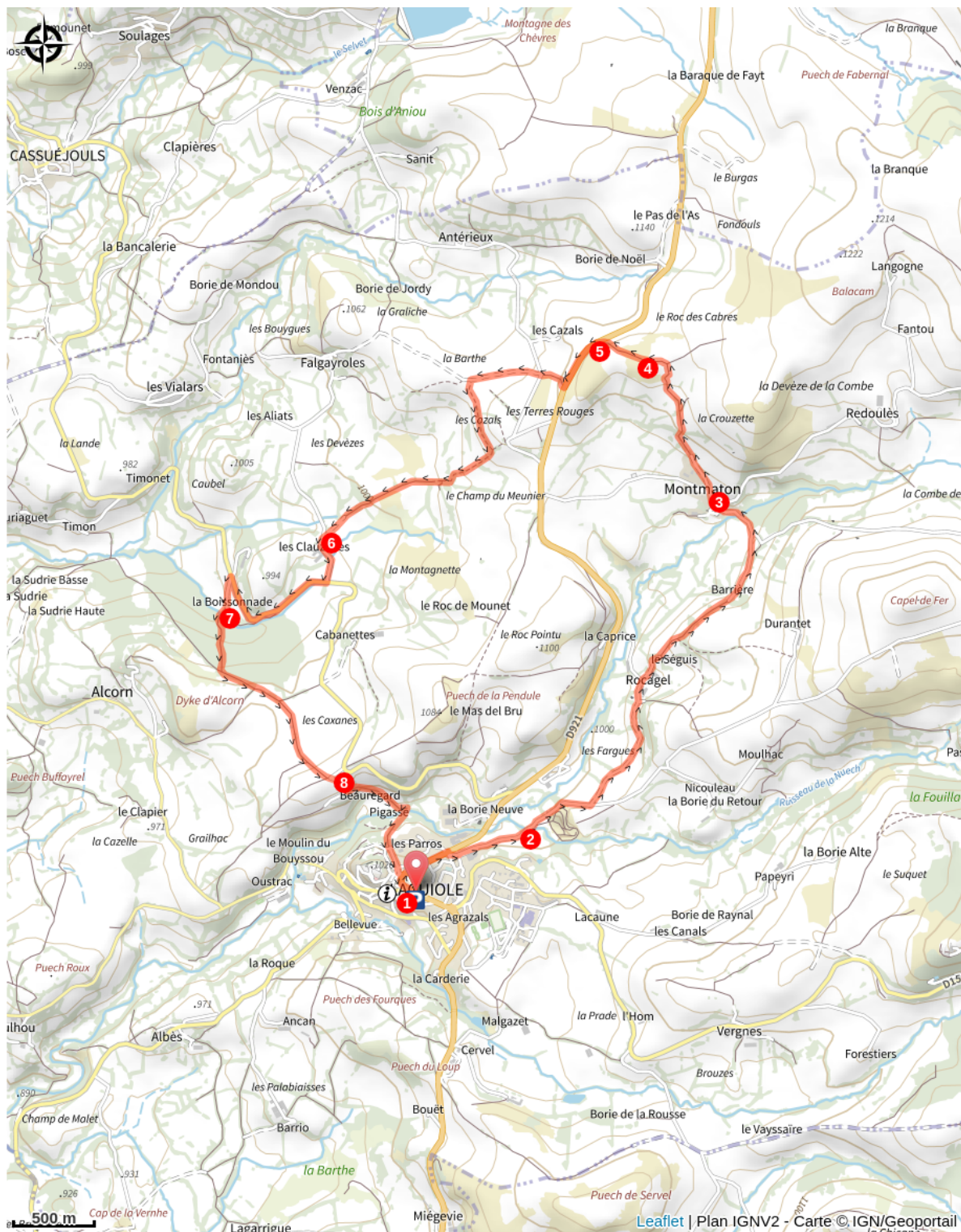
Profil altimétrique



Altitude min 944 m Altitude max 1137 m

1. Départ depuis la place du Taureau. Suivre l'allée de l'Amicale et continuer le long de la rue de la Violette. En face du lavage pour voitures, prendre à droite et de suite à gauche en contrebas du supermarché (Tour des Monts d'Aubrac).
2. Traverser le ruisseau de la Nuech sur un petit pont, passer la carrière de Rataboul. 200 m après, quitter le GR de Pays « Tour des Monts d'Aubrac » et virer à gauche sur un large chemin vers Rocagel (balisage jaune et rouge). Continuer sur la route vers le Séguis (balisage jaune), maison avec tourelle carrée, passer à Barrière, franchir le ruisseau de la Selves sur un petit pont pour atteindre le hameau Montmaton (ancienne seigneurie, le bâtiment actuel date du XVIIIème siècle), rejoindre l'église (église romane avec une curieuse sculpture de 1770).
3. Au carrefour, prendre la route en face (direction "nord/ouest"). Continuer sur le chemin sur 800 m, atteindre le croisement, laisser un chemin sur la droite pour utiliser le passage canadien à gauche.
4. Traverser la pâture pour revenir vers la D 921. Pendant la randonnée, vous pourrez voir des troupeaux de bovins de race Aubrac.
5. Emprunter la D 921 à gauche sur 350 m (soyez prudent), puis traverser la D 921. Virer à droite et suivre le chemin sur 100 m, traverser une petite route, poursuivre en face sur un chemin pendant 400 m et prendre le chemin sur la gauche, puis virer à droite pour descendre jusqu'aux Clauzades.
6. À l'intersection, bifurquer à gauche, rejoindre la D 900, la suivre à droite sur 800m, au carrefour face à la vierge virer en épingle à gauche vers le château de la Boissonnade.
7. Traverser le ruisseau d'Auriac, puis le bois, continuer sur le même chemin en direction de Beauregard.
8. À l'intersection, prendre en face le chemin goudronné sur 50 m, puis à gauche descendre la voie romaine, bifurquer à droite pour traverser le pont de Pigasse virer à droite et rejoindre Laguiole par la rue du Pont romain puis la rue du Valat.

Sur votre route...



Toutes les informations pratiques

Recommandations

Balisage jaune et rouge (GR de Pays du Tour des Monts d'Aubrac) du départ jusqu'au hameau Le Séguis, puis balisage jaune jusqu'à la fin.

Comment venir ?

Accès routier

Depuis Espalion, suivre la D921 pendant 25 minutes.

Depuis Chaudes-Aigues, suivre la D921 pendant 30 minutes.

Parking conseillé

Parking de la place du Taureau, Laguiole

Lieux de renseignement

**Office de Tourisme Aubrac Laguiole
Carladez et Viadène - Bureau de
Laguiole**

Place de la Mairie, 12210 LAGUIOLE

laguiole@tourismeenaubrac.com

Tel : 05 65 44 35 94

<https://www.tourisme-en-aubrac.com/>



Source



Communauté de Communes Aubrac Carladez et
Viadène

<https://www.ccacv.fr/>