
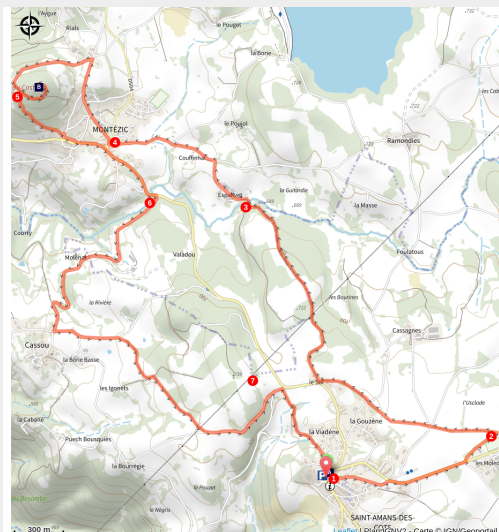


# Les châtaigniers

PNR\_AUBRAC



Le pic du Castel et sa vue à 360° (© F. Galdemar)



**Randonnée facile, couronnée d'une incroyable vue depuis le Pic du Castel, qui accueillait autrefois un Château fort.**

Reliez les villages de Saint-Amans-des-Côtes à Montézic avec cette randonnée facile, en traversant des fermes typiques de la Viadène.

## Infos pratiques

Pratique : Pédestre

Durée : 3 h

Longueur : 12.1 km

Dénivelé positif : 278 m

Difficulté : Facile

Type : Boucle

Thèmes : Flore, Histoire et patrimoine, Point de vue

# Itinéraire

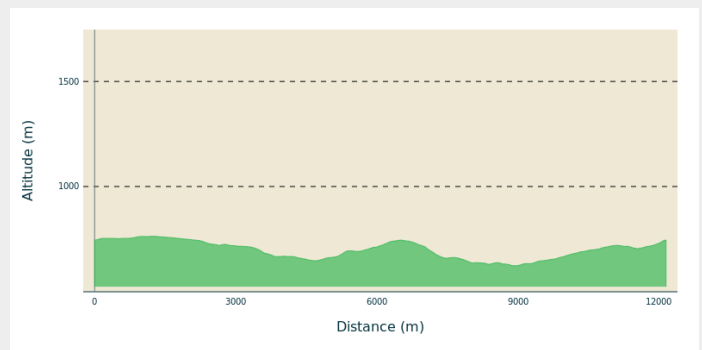
**Départ** : Saint-Amans-des-Côts

**Arrivée** : Saint-Amans-des-Côts

**Balisage** : — PR

**Communes** : 1. Saint-Amans-des-Côts  
2. Montezic

## Profil altimétrique



Altitude min 623 m Altitude max 763 m

1. Prendre la rue montant au foirail pour arriver sur la D 34 au niveau du cimetière. Prendre cette route à droite et au deuxième carrefour, tourner à gauche. A 250 m, arriver à un oratoire, à côté du stade, la Chapelle des Molèdes.
2. A ce niveau, emprunter le chemin des châtaigniers à gauche. Couper deux routes et rejoindre la D 97. Arrivés sur la route, s'engager de suite à droite sur le chemin et le suivre.
3. A proximité d'Espalivet, passer le pont pour traverser le hameau. A la ferme, suivre la route puis virer à gauche et rejoindre Montézic.
4. A l'église, prendre en face, légèrement à droite, direction " Pic du Castel ". Traverser Montézic par la route, à la sortie, prendre le chemin à gauche indiqué table d'orientation " Pic du Castel ". Le panorama sur les gorges de la Truyère, l'Aubrac et le Cantal est impressionnant. Visibles aussi : Montsalvy , le château de Valon, les Pics de Thénieres et de Montabès.
5. En redescendant, prendre le sentier à gauche indiqué Montézic. Traverser Montézic en direction de Saint-Amans-des-Côts. A la sortie, prendre la D 97 sur 600 m.
6. Après avoir traversé le pont sur le Gouzou, emprunter la route à droite jusqu'au hameau de Cassou. A la croix, tourner à gauche et suivre tout droit. Laisser la première route à droite et prendre le chemin qui suit à droite pour rejoindre une petite route. Tourner à gauche, la suivre jusqu'à la D 97.
7. En arrivant à la route, s'engager de suite à droite dans le chemin creux qui ramène à Saint-Amans-des-Côts.

# Sur votre route...



Observatoire Photographique des  
Paysages : bourg de Saint-Amans-des-  
Cots (A)

le Pic du Castel (B)

# Toutes les informations pratiques

## Comment venir ?

### Accès routier

Depuis Laguiole, suivre la direction de Huparlac (D138), puis suivre Saint-Amans-des-Côts sur la D34. Compter 20 minutes de route.

Depuis Mur-de-Barrez, suivre la direction de Lacroix-Barrez (D904), en sortie du village suivre la direction "Château de Valon", Saint-Amans-des-Côts (D97). Compter 25 minutes de route.

### Parking conseillé

Place de l'église de Saint Amans des Côts

## Lieux de renseignement

**Office de Tourisme Aubrac Laguiole  
Carladez et Viadène - Bureau de  
Saint-Amans-des-Côts**

Rue principale, 12460 SAINT-AMANS-DES-CÔTS

[viadene@tourismeenaubrac.com](mailto:viadene@tourismeenaubrac.com)

Tel : 05 65 44 81 61

<https://www.tourisme-en-aubrac.com>



## Source



Communauté de Communes Aubrac Carladez et Viadène

<https://www.ccacv.fr/>

# Sur votre route...

---



## 📷 Observatoire Photographique des Paysages : bourg de Saint-Amans-des-Cots (A)

Grâce à l'Observatoire des Paysages, remontez le temps et plonger vous dans l'évolution des paysages au fil du temps. Certains clichés ont également un croquis de contexte

LIEN VERS LE CLICHÉ : [CLIQUEZ ICI](#).

Enjeux : Évolution commerciale et du bâti traditionnel

Crédit : ©K Guez

---



## 📷 le Pic du Castel (B)

Castel, château en Occitan. Autrefois emplacement d'un château fort, qui fut une des résidences préférées des Comtes de Rodez, aujourd'hui le Pic du Castel est un magnifique point de vue sur les alentours : le château de Valon, les Monts d'Aubrac, les Monts du Cantal ... une table d'orientation vous permettra de vous situer !

Crédit : © OT Tourisme en Aubrac