

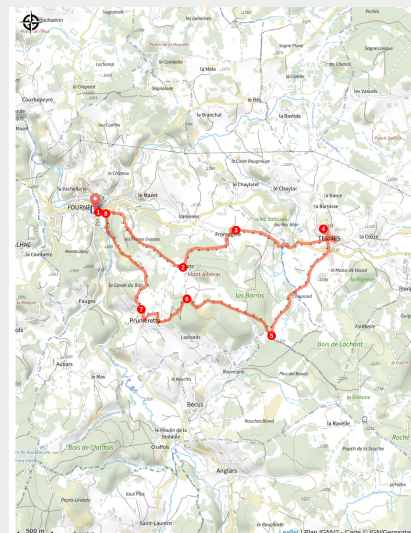
# Le tour du Mont Alhérac - Trail

## n°32

PNR\_AUBRAC



Le village de Termes et son église (© OT Aubrac Lozérien)



**Au départ de Fournels, une belle boucle pour découvrir villages et paysages. Un beau mélange entre patrimoine culturel et naturel.**

Une belle boucle au départ de Fournels avec un fort dénivelé positif dès les premiers mètres pour grimper jusqu'à l'église de Termes qui culmine à 1171m.

Ici, un magnifique point de vue sur la chaîne de la Margeride et le massif volcanique des Monts du Cantal, parfois enneigé, s'offre à vous.

Puis un retour plus calme à travers champs et forêts pour profiter des nombreux paysages variés typique du Nord de l'Aubrac.

### Infos pratiques

Pratique : Trail

Durée : 1 h 30

Longueur : 12.2 km

Dénivelé positif : 373 m

Difficulté : Moyen


Type : Boucle

Thèmes : Faune, Flore, Histoire et patrimoine, Point de vue

# Itinéraire

**Départ** : Place de la mairie

**Arrivée** : Place de la mairie

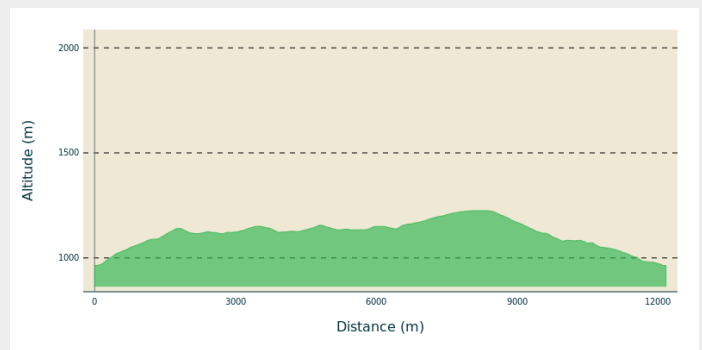
**Balisage** :  Lozère Trail Nature

**Communes** : 1. Fournels

2. Termes

3. Noalhac

## Profil altimétrique

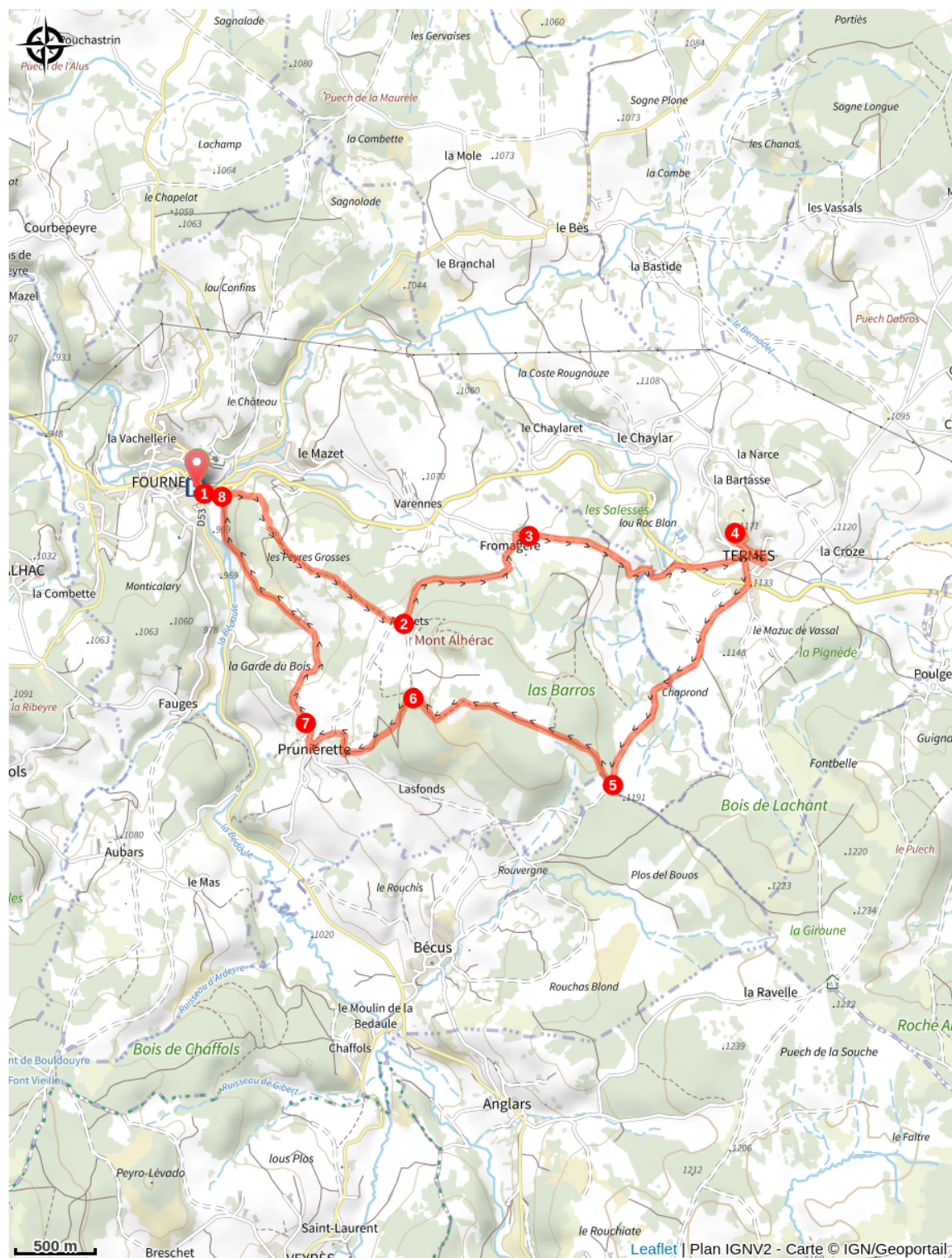


Altitude min 963 m Altitude max 1225 m

Pour réaliser cette boucle, il suffit de suivre le balisage Trail n°32. Vous pouvez également télécharger la trace GPX de l'itinéraire et/ou utiliser l'application LozereTrailNature pour un suivi GPS en temps réel et un partage de vos chronos.

1. Depuis la place de la mairie, quittez le village en traversant le pont puis prendre à droite. Cela grimpe alors assez raide sur un étroit sentier, pendant 1.5 km. Arrivée à la ferme des Aussets, l'essentiel du dénivelé positif de la boucle est fait!
2. Un kilomètre à plat, sur une petite route dans la forêt, pour récupérer!
3. Au hameau de Fromagère, l'aventure continue sur un chemin assez large en direction de Termes (présence d'une fontaine). A l'église, le point de vue est magnifique.
4. L'itinéraire rejoint alors le GRP Tour des Monts d'Aubrac, un large chemin à travers pâtûres sur ce tronçon là.
5. Bifurcation à droite, les derniers mètres de dénivelé positif en direction du Mont Alhérac, sur un agréable sentier.
6. Ce sentier nous suit pendant la descente jusqu'à Pruniérette.
7. Après avoir traversé le village, descente paisible jusqu'à Fournels, de nouveau sur le GRP.

# Sur votre route...



# Toutes les informations pratiques

## **Recommandations**

Prudence aux traversées de la D989.

Respectez la nature :

- ne rien jeter sur le chemin,
- ne rien emporter de ce qui appartient à la nature,
- ne jamais s'écarter des chemins balisés,
- si besoin, effectuer ses besoins naturels loin des cours d'eau,
- montrer l'exemple en récupérant les déchets abandonnés par d'autres,
- respecter les mesures environnementales spécifiques aux zones naturelles traversées.

Respecter autrui :

- respecter les agriculteurs en refermant systématiquement barrières,
- respecter les autres usagers des sentiers -en période de chasse, soyez vigilant, mais pas stressé,
- si vous croisez des personnes en difficultés, entraide et solidarité sont les mots clefs,
- prévenir la collectivité si un problème est rencontré sur le sentier.

Se respecter :

- bien évaluer son niveau sportif et la difficulté de l'itinéraire avant de partir,
- se munir des réserves en eau et nourritures adéquates,
- être vigilant lors des passages sur routes,
- regarder les prévisions météorologiques, et se vêtir en conséquence,
- il est recommandé d'emporter son téléphone portable.

## **Comment venir ?**

Accès routier

Fournels, à 15km de Saint-Chély d'Apcher et de l'autoroute A75 et à 13km de Chaudes-Aigues par la D989.

Parking conseillé

Place du foirail ou place de la mairie

## **i Lieux de renseignement**

### **Office de Tourisme de l'Aubrac Lozérien - Bureau de Fournels**

Place de la Mairie, 48310 FOURNELS

fournels@aubrac-lozere.com

Tel : 04 66 45 31 42

<http://www.aubrac-lozere.com>



## **Source**



Communauté de Communes Hautes Terres de  
l'Aubrac