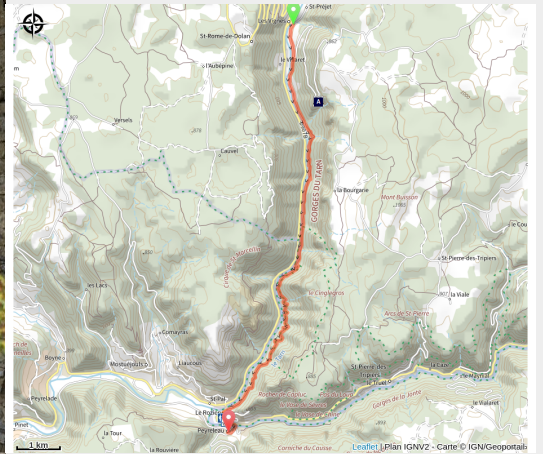


GR736® des Vignes à Peyreleau

Gorges et Vallée du Tarn (GR®736)



Les Vignes - ©Exo Dams



Par des forêts de résineux et des sentiers en lacets, en contrebas des corniches caussenards, ce parcours vous emmène jusqu'à la sortie des Gorges du Tarn, à la confluence du Tarn et de la Jonte

La partie la plus aval des Gorges du Tarn regorge de petites merveilles : le hameau de la Sablière puis le rocher de Cinglegros côté Méjean, les cirques de Saint-Marcellin et Églazines, villages troglodytiques, côté Sauveterre. Prudence requise lors des passages en surplomb du Tarn. Au Rozier-Peyreleau, d'autres gorges touchent à leur fin, celles de la Jonte

Infos pratiques

Pratique : Pédestre

Durée : 3 h 15

Longueur : 12.4 km

Dénivelé positif : 237 m

Difficulté : Moyen

Type : Etape

Itinéraire

Départ : Les Vignes

Arrivée : Peyreleau

Balisage :  GR

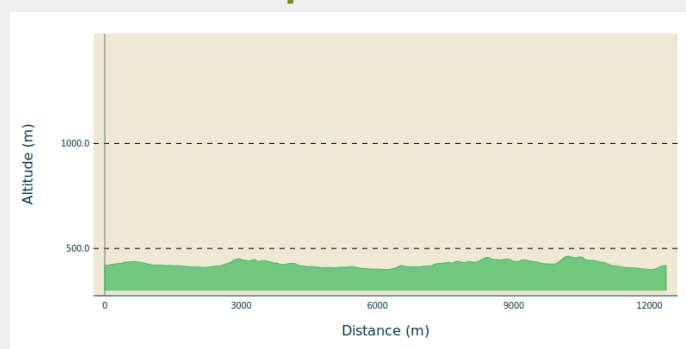
Communes : 1. Massegros Causses
Gorges

2. Saint-Pierre-des-Tripiers

3. Le Rozier

4. Peyreleau

Profil altimétrique



Altitude min 399 m Altitude max 463 m

Ici ne s'affiche que la portion du GR® 736 allant des Vignes à Peyreleau

Pour plus d'information sur l'itinéraire complet :

Se procurer le Topoguide® édité par la Fédération Française de la Randonnée Pédestre : [boutique FFRandonnée/Gorges-et-Vallée-du-Tarn](https://boutique.FFRandonnée/Gorges-et-Vallée-du-Tarn) - (ffrandonnee.fr)

GR

TopoGuides®

Gorges et Vallée du Tarn

Plus de 15 jours de randonnée

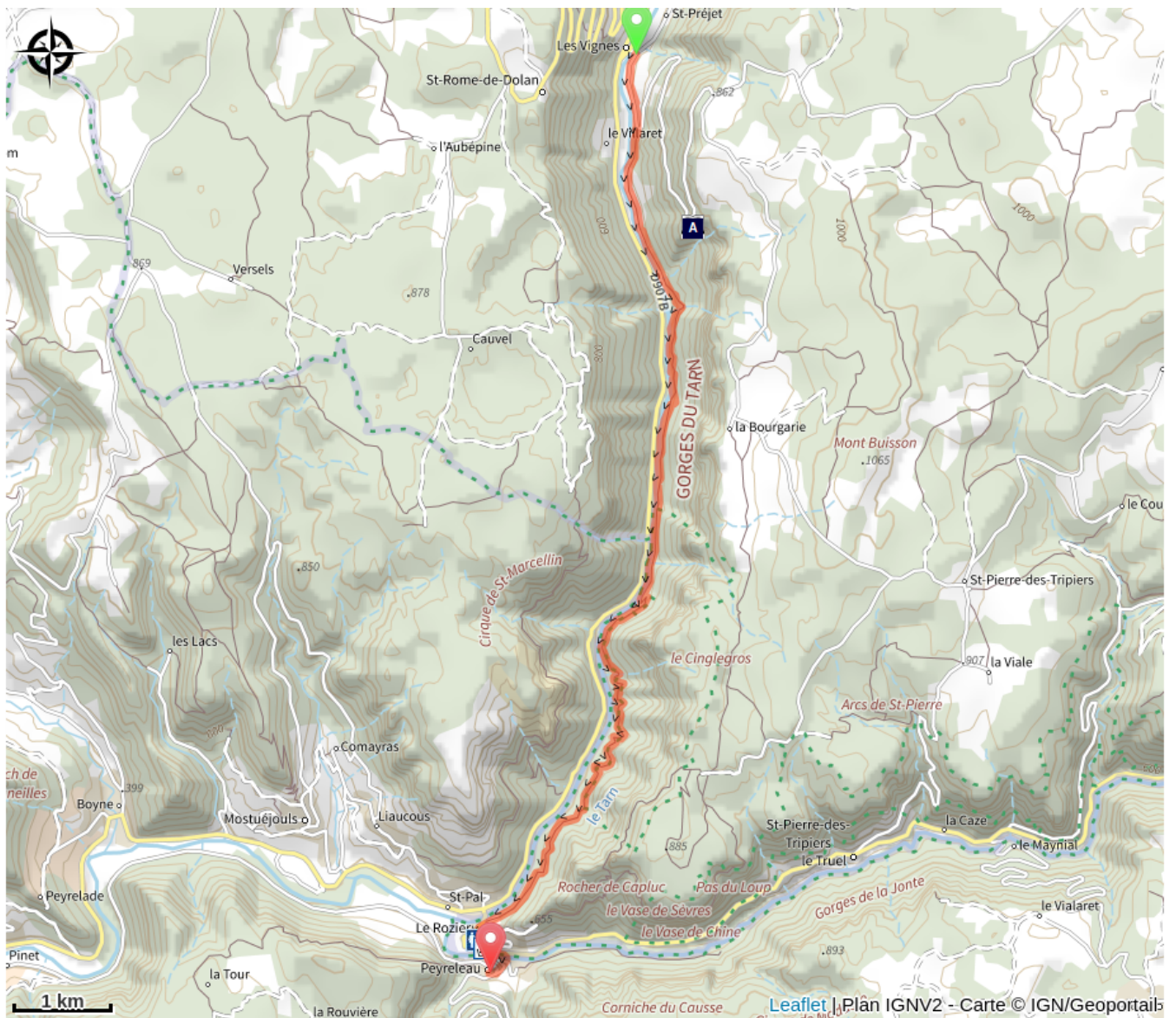
Grande Randonnée



GR
736



Sur votre route...



 Château de Blanquefort (A)

Toutes les informations pratiques

Source



Fédération Française de la Randonnée Pédestre

<https://www.ffrandonnee.fr/>

Sur votre route...

Château de Blanquefort (A)

Le château de Blanquefort surmonte le village des Vignes de son promontoire rocheux dont on le distingue à peine. Au vu de l'accessibilité des lieux et de son apparente austérité, cette forteresse mystérieuse fut probablement plus un poste de guet qu'une demeure seigneuriale ...

Il semblerait que le château de Blanquefort soit déjà mentionné dès le XI^{ème} siècle : Raimond de Roquefeuil le légat en 1193 au diocèse de Mende. Le château fait partie des châteaux qui ceignent le Causse Méjean, permettant ainsi le contrôle des voies d'accès au plateau. Sa position stratégique permettait aux guetteurs de bénéficier d'une vue exceptionnelle sur les Gorges du Tarn, du Pas de Soucy jusqu'au village du Rozier.

Si son histoire s'est perdue dans les méandres des siècles passés, le château de Blanquefort, qui n'est aujourd'hui plus que ruines, continue d'émerveiller les visiteurs qui pensent à lever les yeux vers les hauteurs.